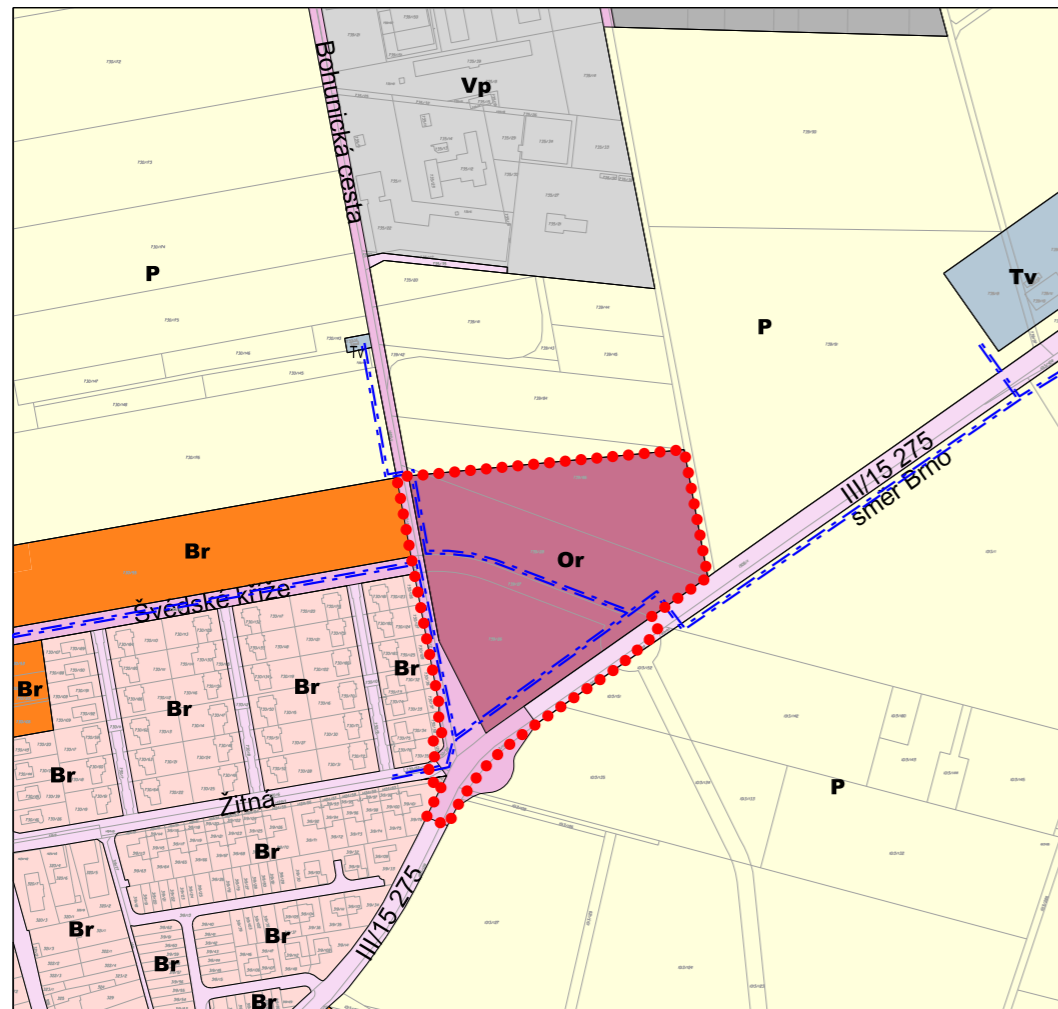


# Návrh využití území dle ÚP Moravany



## LEGENDA VYUŽITÍ ÚZEMÍ

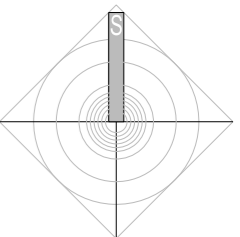
stav	návrh	
Br	Br	plochy bydlení v rodinných domech
Vp	Vp	plochy výroby a skladování
	Or	plochy občanského vybavení veřejného - rekreace a sport
Tv		plochy technické infrastruktury
		plochy komunikací a prostranství místního významu
P		plochy zemědělské
		koridory VPS
		hranice řešené plochy


# Současný stav - letecký snímek



## ROZVOJOVÉ ZÁMĚRY

- A** záměr bydlení v lokalitě Švédské kříže /v realizaci/
- B** záměr výstavby sportovního areálu
- C** záměr úpravy křižovatky
- D** rozšíření místní komunikace v ulici Bohunická cesta
- krajská komunikace III. třídy - stav
- místní obslužné komunikace - stav



Areál sportu při Bohunické cestě včetně dopravního napojení			
 výkres	objednatel	obec Moravany	
	pořizovatel	obec Moravany	
	zhotovitel	Atelier ERA, sdružení architektů Fixel a Pech Ing.arch. Jiří Fixel	
<b>1</b>	<b>Současný stav a návrh využití území dle ÚP Moravany</b>		
	měřítko	1 : 5 000	datum květen 2 017