
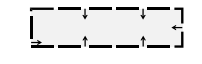





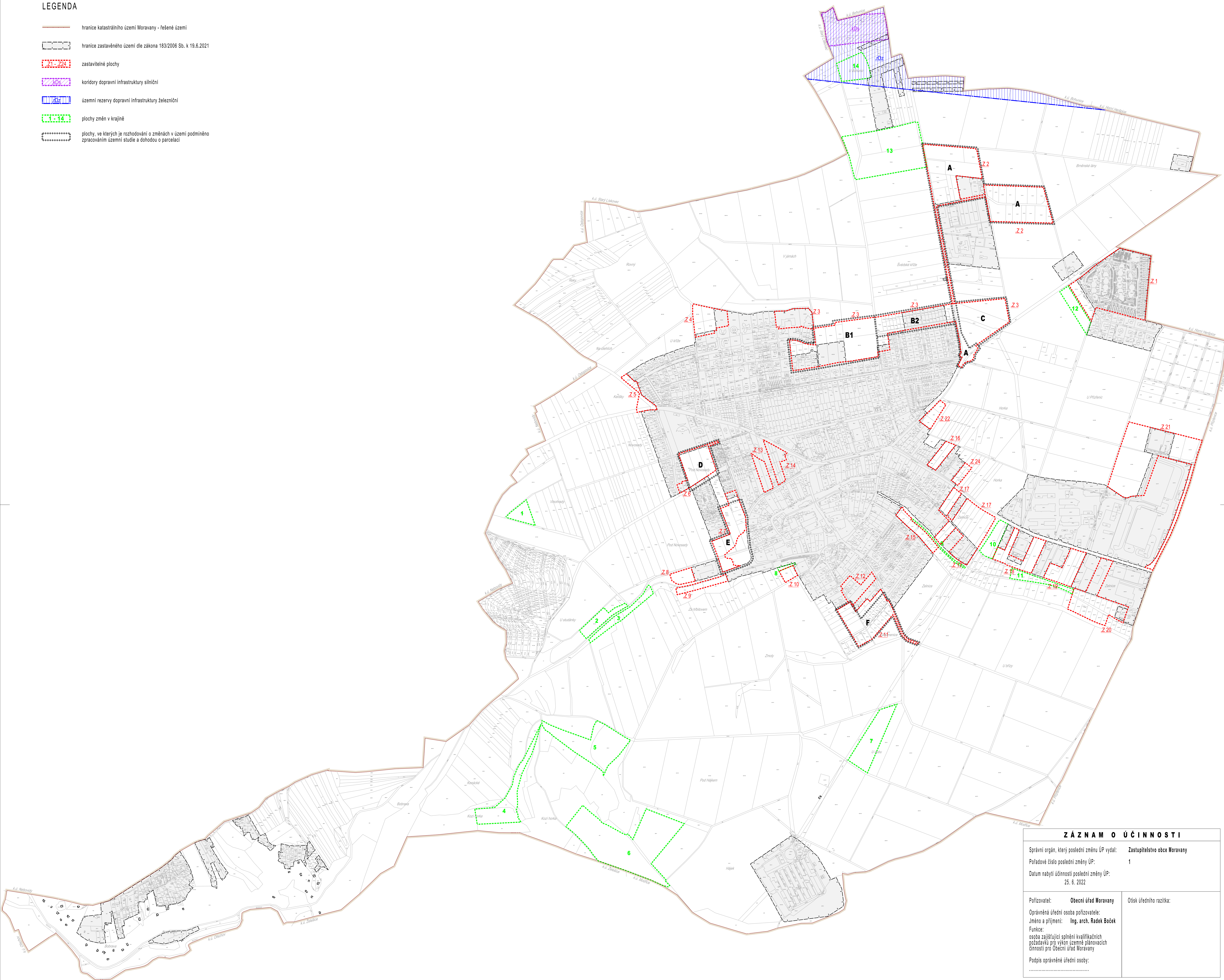


LEGENDA

-  hranice katastrálního území Moravany - řešené území
-  hranice zastavěného území dle zákona 183/2006 Sb. k 19.6.2021
-  zastavěné plochy
-  koridory dopravní infrastruktury silniční
-  územní rezervy dopravní infrastruktury železniční
-  plochy změn v krajině
-  plochy, ve kterých je rozhodování o změnách v území podmíněno zpracováním územní studie a dohodou o parcelaci



ZÁZNAM O ÚČINNOSTI	
Správní orgán, který poslední změnu ÚP vydal:	Zastupitelstvo obce Moravany
Pořadové číslo poslední změny ÚP:	1
Datum nabytí účinnosti poslední změny ÚP:	25. 6. 2022
Pořizovatel:	Obecní úřad Moravany
Oprávněná úřední osoba pořizovatele:	Olisk úředního razítka:
Jméno a příjmení:	Ing. arch. Raděk Boček
Funkce:	osoba zajišťující splnění kvalifikačních požadavků pro výkon územně plánovací činnosti pro Obecní úřad Moravany
Podpis oprávněné úřední osoby:	



Polohopisným podkladem je katastrální mapa k 19. 06. 2021, poskytnutá KÚ pro Jihomoravský kraj. Data polohopisného podkladu nesmí být dále samostatně šířena