
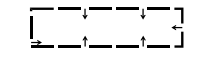









LEGENDA




-  hranice katastrálního území Moravany - řešené území
-  hranice zastavěného území dle zákona 183/2006 Sb. k 19.6.2021
-  zastavěné plochy
-  koridory dopravní infrastruktury silniční

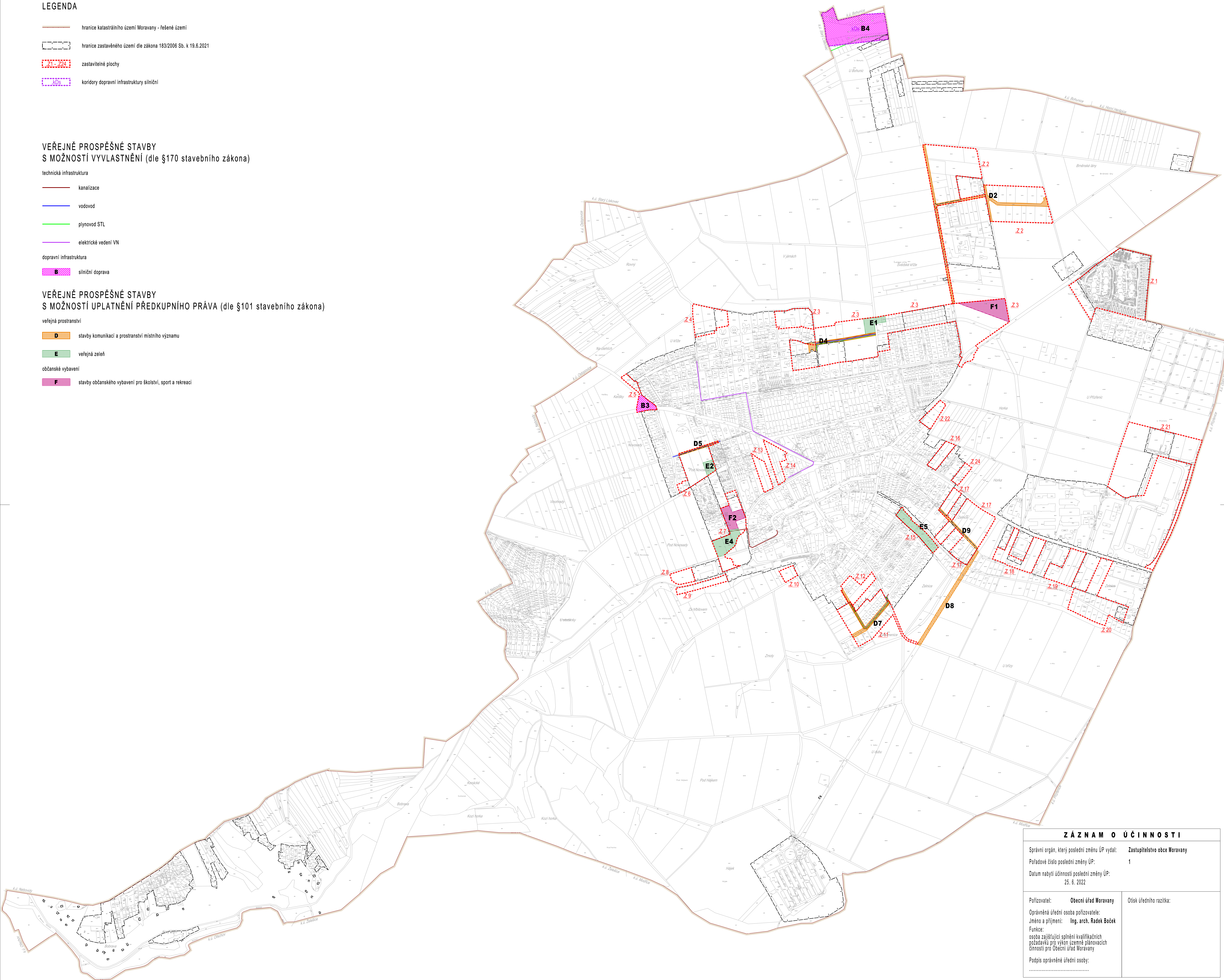
VEŘEJNĚ PROSPĚŠNÉ STAVBY
S MOŽNOSTÍ VYVLASTNĚNÍ (dle §170 stavebního zákona)

- technická infrastruktura
-  kanalizace
 -  vodovod
 -  plynovod STL
 -  elektrické vedení VN

- dopravní infrastruktura
-  silniční doprava

VEŘEJNĚ PROSPĚŠNÉ STAVBY
S MOŽNOSTÍ UPLATNĚNÍ PŘEDKUPNÍHO PRÁVA (dle §101 stavebního zákona)

- veřejná prostranství
-  stavby komunikací a prostranství místního významu
 -  veřejná zeleň
- občanské vybavení
-  stavby občanského vybavení pro školství, sport a rekreaci



ZÁZNAM O ÚČINNOSTI	
Správní orgán, který poslední změnu ÚP vydal:	Zastupitelstvo obce Moravany
Pořadové číslo poslední změny ÚP:	1
Datum nabytí účinnosti poslední změny ÚP:	25. 6. 2022
Pořizovatel:	Obecní úřad Moravany
Oprávněná úřední osoba pořizovatele:	Olisk úředního razítka:
Jméno a příjmení:	Ing. arch. Raděk Boček
Funkce:	osoba zajišťující splnění kvalifikačních požadavků pro výkon územně plánovací činnosti pro Obecní úřad Moravany
Podpis oprávněné úřední osoby:	



Polohopisným podkladem je katastrální mapa k 19. 06. 2021, poskytnutá KÚ pro Jihomoravský kraj. Data polohopisného podkladu nesmí být dále samostatně šířena