










**LEGENDA ZMĚNY**

-  hranice zastavěného území dle zákona 183/2006 Sb. k 19.6.2021
-  hranice řešeného území změny č. 1
-  1 - 14 plochy změn v krajině
-  A - F plochy s požadavkem dohody o parcelaci
-  zrušení zastavitelné plochy „Z3 - Ds návrh“ /dle aktualizace ZÚR JMK/ - nahrazení koridorem „kDs“
-  vymezení koridoru dopravy silniční „kDs“ /dle aktualizace ZÚR JMK - DS10/
-  zrušení územní rezervy „R1“ /dle aktualizace ZÚR JMK/ - nahrazení územní rezervou „rDz“
-  vymezení územní rezervy dopravy železniční „rDz“ /dle aktualizace ZÚR JMK - RDZ02/
-  zrušení územní rezervy „R2“ /dle aktualizace ZÚR JMK/

 hranice katastrálního území Moravany (informativní jev)

| ZÁZNAM O ÚČINNOSTI                            |   |
|---|---|
| Správní orgán, který poslední změnu ÚP vydal: | Zastupitelstvo obce Moravany  |
| Pořadové číslo poslední změny ÚP:             | 1   |
| Datum nabytí účinnosti poslední změny ÚP:     | .....   |
| Pořizovatel:                                  | Obecní úřad Moravany  |
| Oprávněná úřední osoba pořizovatele:          | Olisk úředního razítka:   |
| Jméno a příjmení:                             | Ing. arch. Radek Boček  |
| Funkce:                                       | osoba zajišťující splnění kvalifikačních požadavků pro výkon územně plánovacích činností pro Obecní úřad Moravany |
| Podpis oprávněné úřední osoby:                | .....   |

Polohovým podkladem je katastrální mapa k 19. 06. 2021, poskytnutá KÚ pro Jihomoravský kraj. Data polohového podkladu nesmí být dále samostatně šířena