


ÚPRAVA POŘADÍ ZMĚN V ÚZEMÍ PRO URČENÉ PLOCHY

Ruší se pořadí změn v území pro plochy


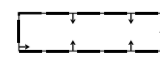

 plochy podmíněné realizací rozšíření kapacity ČOV na 5 500 EO - a)

a) - Vymezené zastavitelné plochy Z1, Z3, Z6, Z7, Z11, Z12 a Z17 zahrnující větší plochy bydlení a smíšené obytné, jsou podmíněny realizací rozšíření kapacity ČOV na 5 500 EO (její kolaudací) a vybudováním nezbytných kanalizačních řadů.

 plochy podmíněné úpravou křižovatky ulic Bohunická cesta, Hlavní a Žitná - c)

c) - Části lokalit v zastavitelných plochách Z2 a Z3 představující nové zatížení území na severu zastavěného území obce jsou podmíněny úpravou křižovatky ulic Bohunická cesta, Hlavní a Žitná.

Hranice:

-  hranice katastrálního území Moravany
-  hranice zastavěného území dle zákona 183/2006 Sb. k 19.6.2021
-  hranice řešeného území změny č. 1

Z Á Z N A M O Ú Č I N N O S T I

Správní orgán, který poslední změnu ÚP vydal: **Zastupitelstvo obce Moravany**
 Pořadové číslo poslední změny ÚP: **1**
 Datum nabytí účinnosti poslední změny ÚP:

Pořizovatel: **Obecní úřad Moravany** Otisk úředního razítka:
 Oprávněná úřední osoba pořizovatele:
 Jméno a příjmení: **Ing. arch. Radek Boček**
 Funkce:
 osoba zajišťující splnění kvalifikačních požadavků pro výkon územně plánovací činnosti pro Obecní úřad Moravany
 Podpis oprávněné úřední osoby:

Polohopisným podkladem je katastrální mapa k 19. 06. 2021, poskytnutá KÚ pro Jihomoravský kraj. Data polohopisného podkladu nesmí být dále samostatně šířena



ÚZEMNÍ PLÁN MORAVANY

ZMĚNA Č.1

SCHÉMA

zhotovitel - Atelier ERA - Ing.arch. Jiří Fixel
 objednatel - Obec Moravany

Stanovení pořadí změn v území

objednatel - Obec Moravany
 pořizovatel - Obec Moravany

Smlouva o dílo ze dne 01. 06. 2021
 datum - květen 2022

Atelier ERA
 urbanismus a architektura
 sdružení architektů Fixel&Pech