


POKRAČOVÁNÍ  
NA DOLNÍM VÝŘEZU





POKRAČOVÁNÍ  
NA HORNÍM VÝŘEZU

SOUSEDNÍ STAVEBNÍ ZÁMĚR  
"CENTRUM VÍDEŇSKÁ"  
(VE FÁZI POVOLOVÁNÍ)


### SOUPIS VLASTNÍKŮ:

999/593, 1013/268, 1013/292, 999/2       Obec Moravany

### LEGENDA:

-  NAVRHOVANÉ HRANY CHODNÍKU - BETONOVÉ OBRUBNÍKY
-  NAVRHOVANÉ VEŘEJNÉ OSVĚTLENÍ - KABELOVÁ TRASA SE SVÍTIDLEM
-  KATASTRÁLNÍ MAPA
-  GEODETICKÉ ZAMĚŘENÍ STÁVAJÍCÍHO STAVU

Výškový systém: B.p.v.  
Souřadnicový systém: JTSK

 Atelier DPK, s.r.o. Šumavská 416/15 602 00 Brno tel./fax: 541240616 atelier@atelier-dpk.cz	GENERÁLNÍ PROJEKTANT	
	HLAVNÍ INŽENÝR PROJEKTU	Ing. Petr Soldán
	ZODPOVĚDNÝ PROJEKTANT	Ing. Kateřina Mičková Polesná
	VEDOUČÍ PROJEKTANT	Ing. Lukáš Konečný
	VYPRACOVAL	Ing. Vendula Misiaržová

INVESTOR OBEC MORAVANY Vnitřní 49/18, 664 48 Moravany	DATUM 01/2023
NÁZEV ZAKÁZKY <b>CHODNÍK MEZI UL. JABLOŇOVÁ A UL. OSAMĚLÁ</b>	ČÍSLO ZAKÁZKY ZPRACOVATELE 17_04_126_EMB
STUPEŇ PROJEKTOVÉ DOKUMENTACE Dokumentace pro vydání společného povolení stavby místní komunikace	ČÍSLO ZAKÁZKY OBJEDNATELE .....
OBJEKT -	MĚŘÍTKO 1:500
ČÁST C. Situační výkresy	FORMÁT 3x A4
DOKUMENT (VÝKRES) Katastrální situační výkres	PARÉ -
	ČÍSLO VÝKRESU / REVIZE C.2