

SMLOUVA PACHTOVNÍ č. 2/2020

Smluvní strany:

Bc. Lukáš Dvořák

se sídlem Kout 47/23, 664 44 Ořechov

IČO: 04557280

(jako pachtýř na straně jedné) dále jen „pachtýř“

a

Obec Moravany

IČ: 00282120

se sídlem Vnitřní 49/18, 664 48 Moravany

Bankovní spojení: **6824641/0100**

(jako propachtovatel na straně druhé) dále jen „propachtovatel“,

uzavřeli podle ustanovení § 2332 a násl. zák. č. 89/2012 Sb., Občanský zákoník, tuto

smlouvu o zemědělském pachtu:

I. Předmět pachtu

1. Předmětem této smlouvy je propachtování pozemků ve vlastnictví propachtovatele, zapsaných v katastru nemovitostí v k.ú. **Moravany u Brna, na LV Moravany u Brna č. 10001** o celkové výměře **53 145 m²** a specifikovaných v příloze této smlouvy.

p.č.	ploch a	výměra celkem m ²	výměra		cena průměr	eAGRI	třída ochrany	k PRONÁJMU m ² z celku
			BPEJ	dle BPEJ				
1235	část	49 893	20850	12876	10,09	33 288	III	33 288
			21010	37017	14,64		II	
1209/1	část	19 008	20850		10,09	18 457	III	18 457
1236	část	2 332	-		1,28	1 400	-	1 400
								53 145

2. Propachtovatel prohlašuje, že ke dni uzavření pachtovní smlouvy na propachtovaných pozemcích nenacházejí žádné trvalé porosty ani stavby a zařízení v jeho vlastnictví. Porosty založené či vzrostlé na předmětu pachtu jsou vlastnictvím pachtýře.
3. Propachtovatel touto smlouvou přenechává pachtýři předmět pachtu k dočasnému užívání a požívání. Pachtýř je do svého pachtu přijímá za účelem provozování své podnikatelské činnosti – zemědělská výroba, a zavazuje se za ně hradit pachtovné.

II. Doba pachtu

1. Pacht pozemků se sjednává na dobu určitou v délce trvání 1 rok s účinností od **1. 10. 2020** s možností prodloužení na další období dle předchozí domluvy. Smlouvu lze rovněž ukončit písemnou dohodou smluvních stran.
2. V případě prodloužení této smlouvy se Smluvní strany současně dohodly, že pokud propachtovatel potřebuje využít některé pozemky pro vybudování cesty, cyklostezky, případně prvků územního systému ekologické stability, je oprávněn ukončit smlouvu výpovědí s výpovědní lhůtou jednoho (1) roku, která počíná běžet od 1. 10. kalendářního roku následujícího po dni

doručení výpovědi.

3. V případě, že pachtýř bude na předmětu pachtu hospodařit v rozporu s povinnostmi řádného hospodáře specifikovanými touto smlouvou, je propachtovatel oprávněn ukončit smlouvu výpovědí s výpovědní lhůtou tří (3) měsíců, která počíná běžet od prvního dne měsíce následujícího po odeslání výpovědi propachtovatelem.

III. Pachtovné

1. Pachtovné činí za každý kalendářní rok, v němž pacht trvá, **14 000 Kč** dle předložené cenové nabídky schválené Radou obce Moravany dne 15.10.2020 usnesením č. 40R/7/2020.
2. Pachtovné je splatné nejpozději do 31. 3. následujícího kalendářního roku, za nějž je placeno, a to bezhotovostním převodem na bankovní účet propachtovatele číslo **6824641/0100**.
3. V případě, že propachtovatel pachtýři bankovní účet nesdělí, má se za to, že souhlasí s platbou formou poštovní poukázky. Náklady spojené se zasláním pachtovného formou poštovní poukázky je pachtýř oprávněn odečíst od sjednaného pachtovného.
4. Poplatníkem daně z nemovitostí je propachtovatel.
5. Dojde-li ke změně vlastníka propachtovaných pozemků, zavazuje se propachtovatel bez zbytečného odkladu, nejpozději však do 30 dnů od provedení vkladu vlastnického práva, oznámit pachtýři změnu vlastníka pozemků. Nárok na pachtovné za kalendářní měsíc, v němž bude vloženo vlastnické právo do katastru nemovitostí pro nového vlastníka, přechází na tohoto nového vlastníka. Pro případ, že by propachtovatel nesplnil oznamovací povinnost při změně vlastnictví a bude mu vyplaceno celé pachtovné, platí, že je povinen poměrnou část pachtovného vrátit pachtýři do tří dnů po jeho obdržení. Propachtovatel odpovídá pachtýři za škodu, která by mu vznikla nesplněním ujednání v tomto článku uvedených.

IV. Práva a povinnosti smluvních stran

1. Pachtýř se zavazuje řádně a včas hradit pachtovné, pečovat o předmět pachtu s péčí řádného hospodáře v souladu s principy hospodaření definovanými v Průvodci zemědělce Kontrolou podmíněnosti platném pro rok 2020, Kontrola podmíněnosti, Cross Compliance, vydaném Ministerstvem zemědělství. Pachtýř se zavazuje dodržovat zejména principy pro udržení dobrého zemědělského a environmentálního stavu půdy (str. 9-30 průvodce) a povinné požadavky na hospodaření v oddílech 3.1 – 3.2 (str. 36 - 48 průvodce) a v oddílu 3.6.1 (str. 88 - 96), které považuje za obvyklý způsob realizace zemědělské velkovýroby odpovídající současným trendům. Pachtýř se zejména zavazuje hospodařit na předmětu pachtu tak, aby tento po uplynutí doby pachtu vykazoval obdobné, anebo lepší půdní vlastnosti, které měl v době uzavření smlouvy. Pachtýř dbá zejména o to, aby nedošlo k poškození nebo zhoršení fyzikálních, chemických a biologických vlastností půdy. Pachtýř se zejména zavazuje, že bude postupovat tak, aby předešel snižování mocnosti humusového horizontu erozí, úbytku humusu, acidifikaci, kontaminaci půdy nebo utužení půdy. Pachtýř se zavazuje důsledně dodržovat zásady správné zemědělské praxe a uplatňování protierozních agrotechnických opatření, střídat plodiny a pravidelně organicky hnojit, pěstovat i hlubokokořenné rostliny a střídat plodiny v osevním postupu, realizovat udržovací vápnění a bránit úniku provozních kapalin.
2. Pachtýř má právo propachtované pozemky užívat k provozování zemědělské výroby v souladu s jejich určením, sklízet porosty vzrostlé na propachtovaných pozemcích a brát z nich plody a

užitky, je oprávněn bez dalšího souhlasu propachtovatele pachtované pozemky či dílčí pozemek dát do dočasného podpachtu pouze v případech, kdy bude potřebné zajistit racionální a řádné obhospodařování půdního bloku dle LPIS, v němž se pachtovaný pozemek nachází.

3. Propachtovatel se zavazuje umožnit pachtýři nerušený výkon pachtu v souladu s touto smlouvou a příslušnými právními předpisy a v případě převodu vlastnického práva k propachtovaným pozemkům seznámit nabyvatele vlastnických práv s existencí pachtu a obsahem této smlouvy a tuto skutečnost oznámit pachtýři.
4. Propachtovatel má právo požadovat umožnění kontroly stavu propachtovaných pozemků za přítomnosti pověřeného zástupce pachtýře.
5. Smluvní strany se dohodly, že nejpozději 30 dní ode dne podpisu smlouvy provedou odběr půdy na vytypovaných místech dohodnutých smluvními stranami v souladu s principy Metodiky půdního průzkumu zemědělských pozemků určené pro pachtovní smlouvy zpracované VÚMOP, v.v.i. v Praze v roce 2014 a rozbor půdy na přítomnost uhlíku v půdě. Dle výsledků odběrů stanoví smluvní strany průměrnou hodnotu zásob uhlíku v půdě.
6. Pachtýř se zavazuje, že svou činností nebude poškozovat či likvidovat geodetické značky, hranice, přirozeného rozmezí, či krajinné prvky na předmětu pachtu bez předchozího písemného souhlasu propachtovatele.
7. Propachtovatel prohlašuje, že další půdní rozborů bude realizovat na vlastní náklady. Propachtovatel se zavazuje vyrozumět pachtýře o chystaném odběru vzorů s dostatečným časovým předstihem alespoň 5-ti pracovních dní, aby se jej pachtýř mohl účastnit. Účast pachtýře není nutná. Výsledky kontroly zašle propachtovatel pachtýři nejpozději do 30 dnů ode dne jejich obdržení.
8. V případě, že by se v časovém horizontu 5-ti let průměrná hodnota zásob uhlíku v půdě snížila o více než 10 %, jedná se o podstatné porušení smlouvy a propachtovatel je oprávněn odstoupit od smlouvy. Odstoupením od smlouvy nezaniká právo propachtovatele na náhradu škody odpovídající snížení kvality orné půdy v jeho vlastnictví. Současně je propachtovatel oprávněn zajistit mimořádné zapravení organických hnojiv v potřebné dávce dle vyjádření nezávislého odborníka v oboru na celé ploše propachtovaných pozemků nad rámec postupů dohodnutých s pachtýřem touto smlouvou a na náklady pachtýře.
9. Pachtýř se zavazuje zpracovávat osevňovací plán, kterým se bude řídit, tak, aby byl vždy v souladu s principy Kontroly podmíněnosti a současně tak, aby všechny zásady pro dosažení dobrého zemědělského a environmentálního stavu (DZES) půdy byly dodrženy. V případě, že smluvní strany zjistí, že některá opatření realizovaná pachtýřem na předmětu pachtu vedou objektivně ke zhoršení stavu půdy nebo zvýšení erozí, dohodnou se nejpozději do 14 dnů na realizaci nápravných opatření. Pachtýř realizuje dohodnutá nápravná opatření ve lhůtě dohodnuté s propachtovatelem na vlastní náklady.

V. Další ujednání

1. Smluvní strany si sjednávají, že v případě, že předmět pachtu či jeho část budou zahrnuty do pozemkových úprav prováděných podle zvláštního předpisu, zaniká dosavadní pachtovní vztah k propachtovaným pozemkům, jichž se úpravy týkají a předmětem pachtu podle této smlouvy se stávají pouze ty zemědělské pozemky, které propachtovatel nabyl do svého vlastnictví či spoluvlastnictví podle schválených pozemkových úprav.

2. Pachtýř a propachtovatel se zavazují uzavřít spolu novou pachtovní smlouvu, či upravit předmět pachtu přesně vymezený v příloze k této smlouvě, který propachtovateli zůstal ve vlastnictví či spoluvlastnictví nebo který nabyt do svého vlastnictví či spoluvlastnictví podle schválených pozemkových úprav za stejných podmínek do 90-ti dnů ode dne nabytí právní moci rozhodnutí o schválení pozemkových úprav a o přechodu a výměně vlastnických práv.
3. Po vzájemné dohodě smluvních stran uděluje propachtovatel pachtýři souhlas k zápisu pachtovního práva k předmětu pachtu podle této smlouvy do katastru nemovitostí. Náklady spojené se zápisem pachtovního práva nese pachtýř.
4. Veškerá práva a povinnosti z této smlouvy plynoucí přecházejí na dědice propachtovatele a na právního nástupce pachtýře. Žádná ze stran nemá právo vypovědět pachtovní smlouvu jen proto, že se změnil vlastník propachtovaných pozemků. Zemře-li propachtovatel před uplynutím doby pachtu, jsou dědici povinni tuto skutečnost oznámit pachtýři bez zbytečného odkladu.
5. Pachtýř je povinen ctít a neobdělávat zaužívané polní cesty dle vytyčení v katastru nemovitostí. Naopak je oprávněn využívat nezaužívané a geodeticky či jinak nevytyčené polní cesty napříč obdělávanými pozemky, nebude-li ze strany Propachtovatele stanoveno jinak.

VI. Všeobecná a závěrečná ustanovení

1. Dnem účinnosti této smlouvy se ruší a zanikají veškeré předchozí smlouvy, dohody či jiná ujednání mezi smluvními stranami týkající se předmětu smlouvy.
2. Nedílnou součástí smlouvy jsou vždy číslované přílohy (obsahující katastrální území, čísla pozemků, kulturu, jejich výměru, podíl, cenu za 1ha a výpočet pachtovného).
3. Tuto smlouvu lze měnit číslovanými písemnými dodatky nebo také oboustranně podepsanými, číslovanými, datovanými přílohami smlouvy s aktuálním stavem předmětu pachtu a výpočtem aktuálního pachtovného.
4. Smlouva byla vyhotovena ve dvou vyhotoveních s platností originálu, z nichž každá smluvní strana obdrží po jedno.
5. Smluvní strany této smlouvy po jejím přečtení prohlašují, že souhlasí s jejím obsahem, že smlouva je sepsána podle pravdivých údajů a jejich pravé a svobodné vůle.

Příloha č. 1 : Soupis propachtovaných pozemků obsahující katastrální území, čísla pozemků, kulturu, jejich výměru, podíl, cenu za 1ha a výpočet pachtovného

V Moravanech dne

27.10.2020

V Moravanech dne

27.10.2020

.....
Propachtovatel



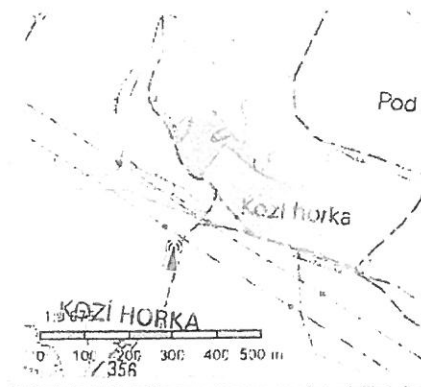
.....
Pachtýř

1/23
4 44
5/280
738 496

lukin.dvorak@gmail.com

informace o pozemku

Parcelní číslo: 1235/2
Obec: Moravany (583413)/2
Katastrální území: Moravany u Brna [698504]
Číslo LV: 10001
Výměra [m²]: 49893
Typ parcely: Parcela katastru nemovitostí
Mapový list:
Určení výměry: Ze souřadnic v S-JTSK
Druh pozemku: orná půda



Vlastníci, jiní oprávnění

Vlastnické právo Podíl
Obec Moravany, Vnitřní 49/18, 66448 Moravany

Způsob ochrany nemovitosti

Název
zemědělský půdní fond

Seznam BPEJ

BPEJ	Výměra
<u>20850/2</u>	12876
<u>21010/2</u>	37017

Omezení vlastnického práva

Nejsou evidována žádná omezení.

Jiné zápisy

Typ
Změna výměr obnovou operátu

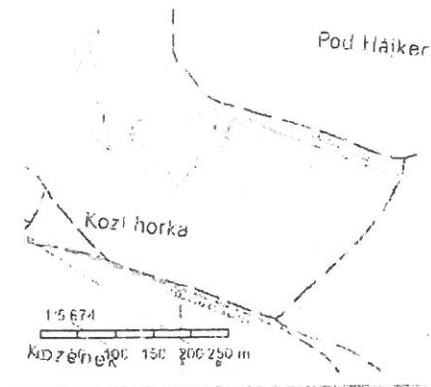
Řízení, v rámci kterých byl k nemovitosti zapsán cenový údaj

Nemovitost je v územním obvodu, kde státní správu katastru nemovitostí ČR vykonává Katastrální úřad pro Jihomoravský kraj, Katastrální pracoviště Brno-venkov/2

Zobrazene údaje mají informativní charakter. Platnost k 31.08.2020 09:00:01.

Informace o pozemku

Parcelní číslo: 1209/1ž
Obec: Moravany 15834131ž
Katastrální území: Moravany u ěina [696504]
Číslo LV: 10001
Výměra [m²]: 19008
Typ parcely: Parcela katastru nemovitostí
Mapový list:
Určení výměry: Ze souřadnic v S-JTSK
Druh pozemku: orná půda



Vlastníci, jiní oprávnění

Vlastnické právo

Podíl

Obec Moravany, Vnitřní 49/18, 66448 Moravany

Způsob ochrany nemovitosti

Název

zemědělský půdní fond

Seznam BPEJ

BPEJ	Výměra
<u>20850ž</u>	19008

Omezení vlastnického práva

Nejsou evidována žádná omezení.

Jiné zápisy

Typ

Změna výměr obnovou operátu

Změna číslování parcel

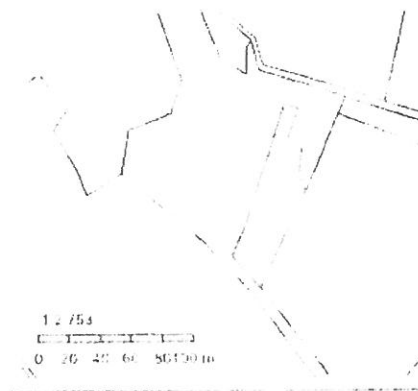
Rozhodnutí, v rámci kterých byl k nemovitosti zapsán cenový údaj

Nemovitost je v územním obvodu, kde státní správu katastru nemovitostí ČR vykonává Katastrální úřad pro Jihomoravský kraj, Katastrální pracoviště Brno-venkovž

Zobrazené údaje mají informativní charakter. Platnost k 31.08.2020 09:00:01

Informace o pozemku

Parcelní číslo: 1236/2
 Obec: Moravany [5536131]
 Katastrální území: Moravany u Brna [698504]
 Číslo LV: 10001
 Výměra [m²]: 2332
 Typ parcely: Parcela katastru nemovitostí
 Mapový list:
 Určení výměry: Ze souřadnic v S-JTSK
 Druh pozemku: lesní pozemek



Vlastníci, jiní oprávnění

Vlastnické právo	Podíl
Obec Moravany, Vnitřní 49/18, 66448 Moravany	

Způsob ochrany nemovitosti

Název
 pozemek určený k plnění funkcí lesa

Seznam BPEJ

Parcela nemá evidované BPEJ

Omezení vlastnického práva

Nejsou evidována žádná omezení.

Jiné zápisy

Typ
 Změna výměr obnovou operátu

Řízení, v rámci kterých byl k nemovitosti zapsán cenový údaj

Nemovitost je v územním obvodu, kde státní správu katastru nemovitostí ČR vykonává [katastrální úřad pro jihomoravský kraj, katastrální pracoviště Brno-venkov](#)

Zobrazené údaje mají informativní charakter. Platnost k 31.08.2020 09:00:01.

DODATEK Č. 3 ke Smlouvě pachtovní č. 2/2020

Smluvní strany:

Ing. Lukáš Dvořák
se sídlem Kout 47/23, 664 44 Ořechov
IČO: 04557280
(jako pachtýř na straně jedné) dále jen „pachtýř“

a

Obec Moravany
IČ: 00282120
se sídlem Vnitřní 49/18, 664 48 Moravany

Bankovní spojení: **6824641/0100**
(jako propachtovatel na straně druhé) dále jen „propachtovatel“,

uzavřeli podle ustanovení § 2332 a násl. zák. č. 89/2012 Sb., Občanský zákoník, tento

dodatek ke smlouvě o zemědělském pachtu:

I. Předmět dodatku

Předmětem tohoto dodatku je prodloužení doby pachtu o 1 rok v souladu článkem II. odst. 1 pachtovní smlouvy č. 2/2020 s účinností od 1. 10. 2023.

II. Všeobecná a závěrečná ustanovení

1. Ostatní ujednání mezi smluvními stranami zůstávají beze změny.
2. Dodatek byl vyhotoven ve dvou vyhotoveních s platností originálu, z nichž každá smluvní strana obdrží po jednom.
5. Smluvní strany tohoto dodatku po jeho přečtení prohlašují, že souhlasí s jeho obsahem, že je sepsán podle pravdivých údajů a jejich pravé a svobodné vůle.

V Moravanech dne

OBEC MORAVANY
Vnitřní 49/18, 664 48 MORAVANY
IČ: 00282120, DIČ: CZ00282120
tel.: 547 244 330, 547 244 220

.....
Propachtovatel

V Moravanech dne

12.1.2024

Kout 47/23

Lu

II. 00011

.....
Pachtýř

Schváleno Radou obce Moravany, usnesením č. 27R/5/2024 dne 11.1.2024.

