

MĚSTSKÝ ÚŘAD ŠLAPANICE

pracoviště Opuštěná 9/2, 656 70 Brno

odbor výstavby

stavební úřad

Číslo jednací: OV-ČJ/5752-17/UHN
Spisová značka: OV/28459-2016/UHN/6

Oprávněná úřední osoba: Ing. Miluše Uhnava
E-mail: uhnava@slapanice.cz
Telefon: 533304554 533304554
DS: 2xfbbgj

V Brně dne: 11. ledna 2017

VEŘEJNÁ VYHLÁŠKA

Oznámení

o zahájení územního řízení

Dne 14.12.2016 podala a dne 5.1.2016 doplnila společnost **H+V Leasing, s.r.o., IČ 65278143, Běhounská 4/20, 602 00 Brno, zplnomocněný zástupce EUROTRACE, s.r.o., IČ 27685837, Bellova č.p.371/42, 623 00 Brno 23** žádost na vydání územního rozhodnutí o umístění stavby nazvané "**Moravany- obytný soubor Švédské kříže III. etapa na pozemku parc. č. 730/55 v k. ú. Moravany u Brna**", dopravní a technickou infrastrukturou, přípojkami inženýrských sítí a sjezdy budou dotčeny pozemky parc. č. 730/54, 662/373, 730/168, 1442/4, 1442/3, 1442/2, 760/6, 730/150, 730/106, 730/53 v k.ú. Moravany u Brna. Uvedeným dnem bylo zahájeno územní řízení.

Předmětem umístění stavby je stavba obytného souboru Švédské kříže III. Etapa obsahující 19 řadových rodinných domů včetně technické a dopravní infrastruktury, přípojek inženýrských sítí, oplocení, opěrných zídek a sjezdů.

Následující popis umístění stavby a v textu uváděná parcelní čísla pozemků se vztahují výhradně ke katastrálnímu území Moravany u Brna.

Stavba je členěna na následující objekty:

Objekty infrastruktury:

- SO 001 Příprava území
- SO 101 Komunikace a zpevněné plochy
- SO 301 Kanalizace splašková
- SO 311 Výtlačný řad kanalizace splaškové, čerpací stanice ČS-S
- SO 302 Kanalizace dešťová (včetně odvodnění vozovek)
- SO 312 Výtlačný řad kanalizace dešťové, čerpací stanice ČS-D
- SO 351 Vodovodní řad
- SO 352 Přeložka vodovodního řadu

SO 401 Veřejné osvětlení
SO 410 Rozvody slaboproudu
SO 411 Přípojka vedení NN pro ČS-S, ČS-D
SO 421 Přeložka vedení NN
SO 431 Rozvody vedení NN, přípojky
SO 501 Plynovodní řad

Objekty rodinných domů:

SO 01 Rodinné domy 19ks (včetně vnitřních rozvodů inž. sítí)
SO 02 Přípojky kanalizace splaškové
SO 03 Vodovodní přípojky
SO 04 Plynovodní přípojky
SO 05 Přípojky kanalizace dešťové, vsak
SO 06 Sjezdy k rodinným domům
SO 07 Vyrovnávací a opěrné zídky, oplocení 19 ks

Nedílnou součástí popisu stavby je koordinační situační výkres C3 v měřítku 1:500 zpracovaný autorizovaným architektem Ing. Arch. Pavlem Kučerou ČKA 02 575.

SO 001 Příprava území - není předmětem umístění stavby

SO 101 Komunikace a zpevněné plochy, pozemek parc. č. 730/168, 730/53, 730/54, 730/55

Jedná se o výstavbu místních komunikací funkční skupiny C nebo D1 (zklidněné komunikace obytné zóny) kategorie MO 6,5/30, které budou sloužit k zajištění dopravní obsluhy pro nově budované rodinné domy. Stavba se nachází na okraji obce Moravany a navazuje na stavebně dokončenou I. a II. etapu výstavby.

Šířkové uspořádání bude umožňovat obousměrný provoz. Šířka větví „A“ - „B“ mezi převýšenými obrubami bude 5,50m. Komunikace a chodníky pro pěší budou provedeny ze zámkové dlažby.

Větev A bude délky 292,3m, větev B bude délky 57,3m

Směrově budou obě větve vedeny v přímé. Větev B je prodloužením stávajících ulice Lískovecká.

Výškově komunikace sledují stávající terén. Maximální podélný sklon nepřesáhne 12%. Vozovky jsou řešeny v průjezdné šířce 5,50m mezi obrubami. Parkovací zálivy v šířce 2,00m. Šířka přilehlých chodníků je rovněž 2,00m. Příčný sklon vozovek je 2,50%, parkovacích stání a chodníků 2,00%, zemní plán silničního tělesa pak 3,00%. Napojení nových vozovek bude provedeno postupným zazuběním jednotlivých vrstev

SO 301 Kanalizace splašková, pozemek parc. č. 730/168, 730/55, 730/54

Splašková kanalizace bude odvádět ve větví A DN 250 délky 259,0m splaškové vody ze zástavby 19 rodinných domů a ve větví B DN 250 délky 61,5m z budoucího rodinného domu na pozemku parc. č. 730/53. Kanalizace bude napojena do čerpací stanice s přečerpáváním do obecní splaškové kanalizace.

SO 311 Výtlačný řad kanalizace splaškové, čerpací stanice ČS-S, pozemek parc. č. 730/53, 730/54, 730/55, 730/168

Výtlačný řad DN80 délky 82,3m + 3,0m ve zdrži bude ukončen ve stávající šachtě splaškové kanalizace v ul. Lískovecká. Průměrná hloubka výtlačku bude 1,4m. Čerpací šachta bude betonová (spouštěná, monolitická s břitem, o vnitřním průměru 2,5m (tl. stěn 400 mm), opatřená poklopem. Šachta bude vybavená čerpadlem o výkonu $Q=4,0 \text{ m}^3/\text{hod}$. Užitekový objem zdrže bude 12 m^3 .

SO 302 Kanalizace dešťová (včetně odvodnění vozovek), pozemek parc. č. 730/168, 730/55, 730/54

Dešťová kanalizace z PVC trub DN300 délky 295,9m bude odvádět dešťové vody z komunikačních větví A a B.

SO 312 Výtlačný řad kanalizace dešťové, čerpací stanice ČS-D, pozemek parc. č. 730/168, 730/53, 730/55, 730/54

Výtlačný řad DN 80 délky 107,2m + 3m ve zdrži bude ukončen ve stávající šachtě dešťové kanalizace v ul. Lískovecká. Průměrná hloubka výtlačku bude 1,4 m. Čerpací šachta bude betonová (spouštěná, monolitická s břitem, o vnitřním průměru 4,0m (tl stěn 400 mm), opatřená poklopem a vybavena čerpadlem o výkonu $Q=4,0 \text{ m}^3/\text{hod}$. Užitek. objem zdrže 45 m^3 .

SO 351 Vodovodní řad, pozemek parc. č. 730/168, 730/55, 730/54

Nový vodovod bude zásobovat zástavbu 19 rodinných domů a budoucího rodinného domu na pozemku parc. č. 730/53. Řad bude napojený na stávající litinový vodovodní řad DN80 v ulici Lískovecká a na stávající řad DN 100, který vede přes novou zástavbu a částečně se překládá (SO 352). Nový vodovod délky 237,6 m bude DN80 z tvárné litiny. V ulici Krátká bude propojen (DN80 délky 11,0m) se stávajícím řadem. Na konci řadu a v nejnižším místě bude osazen podzemní hydrant (celkem 2 ks).

SO 352 Přeložka vodovodního řadu, pozemek parc. č. 730/55, 730/54

Stávající vodovod DN 100, který je hlavním zásobovacím řadem horního pásma Moravan z vodojemu Nebovidy, bude přeložen do proluky mezi RD (š=3,1m). Délka přeložky (tvárná litina DN 100) bude 88,5 m. Propojení přeložky bude na stávající řad DN 80 v ulici V Jamách v délce 5,0m.

SO 401 Veřejné osvětlení, pozemek parc. č. 730/168, 730/54, 730/53, 662/373

Součástí objektu je vybudování veřejného osvětlení tj. 21 ks nových osvětlovacích stožárů VO podél nově budované komunikace, související kabeláže, uzemnění a připojení ke stávajícímu stožáru VO. Napájení bude provedeno zemním celoplastovým kabelem s měděným jádrem CYKY J 4x16 ve výkopu. Uzemnění bude provedeno zemním vodičem položeným v souběhu s kabelem. Přípojným bodem bude stávající osvětlovací stožár. Délka kabelové trasy bude 360,0m.

SO 410 Rozvody slaboproudu, pozemek parc. č. 730/168, 662/373, 730/54, 1442/4

Rodinné domy na řešeném stavebním pozemku budou napojeny na podzemní vedení sítě elektronických komunikací (PVSEK) MoravanyNET, s.r.o. Bude vybudována optická síť FTTH. Od venkovního rozvaděče na rohu ulic Žitná - Lískovecká budou položeny mikrotrubičky HDPE průměru 12 a 14mm v ulici Lískovecká a v nově řešené ulici délky 475,0m. Ke každému nově řešenému rodinnému domu bude přivedena jedna mikrotrubička průměru 12mm. Trubička bude ukončena na hranici parcely RD v zemi vedle pilířku NN a zaslepena proti pronikání vlhkosti a nečistot

SO 411 Přípojka vedení NN pro ČS-S, ČS-D pozemek parc. č. 730/54

Pro napojení čerpacích stanic ČS-S a ČS-D bude vybudována přípojka NN včetně podružného rozvaděče a elektroměrové skříně umístěné na hranici pozemku. Kabely NN délky 28m- AYKY 4x16mm² budou vyvedeny z přípojkové skříně SS200.

SO 421 Přeložka vedení NN, pozemky parc. č. 730/106, 730/168, 730/55, 730/150

Stávající zařízení distribuční soustavy a to: podzemní kabelové vedení NN typu NAYY 4x240 mm² délky 110,0m bude v rozsahu od distribuční trafostanice TS 701384 Moravany-

Švédské kříže po stávající rozpojovací skříň SR442/R130710 umístěnou na hranici parcel č. 730/20 a 730/23 k.ú. Moravany u Brna demontováno a nahrazeno novým kabelovým vedením NAYY 4x240 mm² umístěným v nové trase v zeleném pásu, popř. chodníku podél nově vybudované místní komunikace.

SO 431 Rozvody vedení NN, přípojky, pozemky parc. č. 730/53, 730/54, 730/55, 730/150

Z distribuční trafostanice TS 701384 Moravany-Švédské kříže bude vyvedeno nové kabelové vedení NAYY 4x150mm² délky 308,0m, které bude vedeno podél místní komunikace v zeleném pásu, popř. chodníku a bude smyčkováno do jednotlivých přípojkových skříní SS200. Přípojkové skříně SS200 budou umístěny na hranicích parcel, popř. v jejich blízkosti a budou přípojným bodem vždy pro dva rodinné domy celkem 19ks + 1ks pro napojení čerpacích stanic splaškové a dešťové kanalizace). Kabelové vedení bude ukončeno v nové rozpojovací skříni SR522, která nahradí ve stávajícím místě rozpojovací skříň SR422/R130708. V místech přechodů kabelového vedení pod budoucí komunikací nebo pod budoucími vjezdy k rodinným domům, bude kabelové vedení uloženo do plastových chrániček AROT s hloubkou uložení min. 1m. Dále bude stávající kabelové vedení NAYY 4x150mm² zasmyčkováno do nové přípojkové skříně SS100, která bude umístěna na hranici parc. č. 730/53 a bude sloužit jako přípojný bod pro nové odběrné místo na pozemku parc. č. 730/53.

SO 501 Plynovodní řad, pozemek parc. č. 730/54, 730/55, 730/53, 730/168

Nový STL plynovod SO 501 bude zásobovat zástavbu 19 rodinných domků + budoucího rodinného domu na pozemku parc. č. 730/53. Řad bude napojen na stávající plynovod STL dn 160 v ulici Liskovecká, který je přívodním řadem z RS VTL/STL pro tuto část obce. Plynovod délky 262,0 m bude proveden z potrubí dn63 (PE 100-SDR 11-63x5,8) spojovaného elektrotvarovkami.

SO 01 Rodinné domy 19ks (včetně vnitřních rozvodů inž. sítí), pozemek parc. č. 730/55

Řadové rodinné domy budou tvořeny ze dvou prolnutých jednoduchých kvádrových hmot a vstupního přístřešku. Domy budou nepodsklepené, dvoupodlažní s rovnou střešou, vrchní podlaží půdorysně ustupuje a vytváří tak ve 2. NP velkou terasu. Jednotlivé domy na sebe navazují vstupními přístřešky, jež kryjí vstupy do domů. Domy budou půdorysného tvaru písmene L o stranách 10,4 x 17,15m v 1.NP a ustupujícím druhým podlažím půdorysného tvaru obdélníka o stranách 7,4 x 14,9m, konstrukční výšky jednotlivých pater 3,23 m v 1.NP a 3,00 m ve 2.NP, výška atiky ploché střešy bude 6,8m (±0,000 v rozmezí od 257,18 - 266/93).

Přístup do RD bude veden rovně od chodníku a až po vstupní dveře v západní fasádě kryté přístřeškem. Parkování bude umožněno na vlastním pozemku i v prostorné dvojgaráži. RD mají dispozici navrženou jako 5+kk. Konstrukční systém objektu je navržen jako stěnový s monolitickými železobetonovými stropními deskami.

Domy budou osazeny od uliční hranice pozemku min. 6,5 m. Protože se jedná o 19 typizovaných RD, které dohromady vytvářejí poměrně dlouhou uliční frontu, jsou navrženy 3 střídající se polohy uliční čáry ve vzdálenosti 6,5 m, 8,5 m a 10 m od hranice pozemku. Každé dva sousední domy jsou vůči sobě o 2 m posunuty. V místech napojení nové ulice na stávající kolmé komunikace jsou domy více odsunuty od hranice pozemku na zadnější uliční čáru. Naopak mezi těmito napojeními se více přibližují k chodníku. Domy jsou tedy od ulice odsazeny podle nepravidelné organicky působící linie, která změkčuje dojem z řadové výstavby.

Rodinný dům č. 1 bude umístěn ve vzdálenosti 18,3 od hranice s pozemkem parc. č. 1442/4, na šířku domu 12,5m budou navazovat domy č. 2-8, mezi č.8 a č.9 bude volný prostor 5,1m, na dům č. 9 budou navazovat domy vždy v šířce 12,5 až po dům č. 19.

SO 02 Přípojky kanalizace splaškové, pozemek parc. č. 730/54, 730/55, 730/168

Přípojky DN 150 ke každému rodinnému domu (19ks + budoucí rodinný dům na pozemku parc. č. 730/53) budou napojeny na nový řad splaškové kanalizace DN 250 v délce 3,5 až 6,0m do vysazených odboček 250/150. Ukončeny budou v domovní šachtě DN 400 umístěné v zeleni na hranici pozemku.

SO 03 Vodovodní přípojky, pozemek parc. č. 730/54, 730/55, 730/168

Přípojky HDPE 32 ke každému rodinnému domu budou napojeny na nový řad DN 80 v délce 4,0 (14ks), na stávající řad DN (5ks) v délce 2,5 až 9,5m a na přeložku řadu DN 100 v délce 9,5m (1ks) pro budoucí rodinný dům na pozemku parc. č. 730/53.

SO 04 Plynovodní přípojky, pozemek parc. č. 730/54, 730/55, 730/168

Přípojky IPE 32 k 19 rodinným domům v délce 3,0m budou napojeny na nový STL plynovod dn 63. Pro budoucí rodinný dům na pozemku parc. č. 730/53 bude přípojka napojena na stávající STL plynovod dn 160.

SO 05 Přípojky kanalizace dešťové, však, pozemek parc. č. 730/55

Dešťové kanalizace rodinných domů bude řešena zasakováním na pozemku stavby.

SO 06 Sjezdy k rodinným domům, pozemek par. č. 730/54, 730/55

Sjezdy k rodinným domům při jižní hranici pozemku budou sloužit pro průjezd do dvougaráží a parkování jednoho osobního automobilu. V místě výjezdu na chodník bude osazena pásová vpusť napojená do vsakovacího objektu na pozemku rodinných domů.

SO 07 Vyrovnávací a opěrné zídky, oplocení, pozemek parc. č. 730/55

Vyrovnávací a opěrné zídky budou vyrovnávat terén a oddělovat budoucí hranice rodinných domů. Na vyrovnávacích zídkách, ukončených cca 150mm nad terénem, vedených podél rodinných domů bude osazeno oplocení. V přední části domů bude použito kovové žárově pozinkované oplocení z dílců vysokých 1,2m, v zadní části bude oplocení z kovových sloupků s drátěným pletivem výšky 1,8m.

Odbor výstavby Městského úřadu Šlapanice, jako stavební úřad příslušný podle § 13 odst. 1 písm. c) zákona č. 183/2006 Sb., o územním plánování a stavebním řádu (stavební zákon), v platném znění (dále jen "stavební zákon"), oznamuje podle § 87 odst. 1 stavebního zákona zahájení územního řízení dotčeným orgánům a známým účastníkům řízení.

U projednání žádosti v souladu s ustanovením § 87 odst. 1 stavebního zákona upouští stavební úřad od ústního jednání, neboť jsou mu dobře známy poměry v území a žádost poskytuje dostatečný podklad pro posouzení záměru.

Stavební úřad zároveň stanovuje, že účastníci řízení mohou své námítky a dotčené orgány závazná stanoviska uplatnit nejpozději

do **15 dnů od doručení tohoto oznámení**, jinak se k nim nepřihlíží.

K závazným stanoviskům a námítkám k věcem, o kterých bylo rozhodnuto při vydání územního nebo regulačního plánu, se nepřihlíží.

Účastník řízení ve svých námítkách uvede skutečnosti, které zakládají jeho postavení jako účastníka řízení, a důvody podání námitek; k námítkám, které překračují rozsah, stanovený v § 89 odst. 4 stavebního zákona, se nepřihlíží.

Obec uplatňuje v územním řízení námitky k ochraně zájmů obce a zájmů občanů obce. Osoba, která je účastníkem řízení podle § 85 odst. 2, písm. a) a b) stavebního zákona, může uplatňovat námitky proti projednávanému záměru v rozsahu, jakým je její právo přímo dotčeno. Osoba, která je účastníkem řízení podle § 85 odst. 2 písm. c) stavebního zákona, může v územním řízení uplatňovat námitky pouze v rozsahu, v jakém je projednávaným záměrem dotčen veřejný zájem, jehož ochranou se podle zvláštního právního předpisu zabývá. K námitkám, které nesplňují uvedené požadavky, se nepřihlíží.

Nechá-li se některý z účastníků řízení zastupovat, předloží jeho zástupce písemnou plnou moc.

Protože se jedná o řízení s velkým počtem účastníků, tj. podle ustanovení § 144 odst. 1 zákona 500/2004 Sb., správní řád, v platném znění, s více než 30 účastníky, je oznámení o zahájení územního řízení podle ustanovení § 87 odst. 1 stavebního zákona doručeno postupem podle § 144 odst. 6 správního řádu, obci, která je účastníkem řízení se dle § 87 odst. 3 stavebního zákona doručuje jednotlivě.

Písemnost je oznámena doručením stejnopisu písemného vyhotovení do vlastních rukou. Lhůta počíná běžet dnem následujícím po doručení nebo nejpozději po uplynutí desátého dne ode dne, kdy bylo nedoručené a uložené rozhodnutí připraveno k vyzvednutí. Za den doručení veřejnou vyhláškou se podle ustanovení § 25 odst. 2 správního řádu považuje 15. den po jejím vyvěšení na úřední desce příslušných obecních úřadů. Současně s vyvěšením na úřední desce je oznámení o zahájení řízení zveřejněno způsobem umožňujícím dálkový přístup.

Stavební úřad v souladu s ust. § 36 odst. 3 správního řádu dává účastníkům řízení možnost, aby se vyjádřili k podkladům rozhodnutí před vydáním rozhodnutí, které nebude vydáno dříve jak **24.02.2017**, a to v úřední dny Po, Stř v kanceláři č. 416 MěÚ Šlapanice, Opuštěná 9/2, Brno.

Stavební úřad zároveň upozorňuje účastníky, že lhůta slouží k seznámení s kompletním spisem před vydáním rozhodnutí ve věci a pro vyjádření k podkladům, nejde o další lhůtu pro námitky. Případné námitky, uplatněné v této lhůtě, by byly s námitkami opožděnými, k nimž stavební úřad nepřihlíží ve smyslu zásady koncentrace řízení zakotvené v ust. § 89 odst. 1 stavebního zákona.

Otisk úředního razítka

Ing. Hana Meitnerová
vedoucí odboru výstavby

Pro stavebníka:

Před vydáním rozhodnutí je třeba uhradit správní poplatek podle zákona č. 634/2004 Sb., v platném znění, stanovený podle položky 17 odst. 1 písm. a) e) a f) ve výši 22000,- Kč, sazebníku správních poplatků, dle přiložené faktury hotově na pokladně MěÚ Šlapanice ve Šlapanicích nebo na Opuštěné 9/2, Brno, nebo převodem z účtu s uvedením variabilního i specifického symbolu.

Příloha pro stavebníka:

- faktura

Příloha oznámení:

- koordinační situační výkres C3

**Toto oznámení musí být vyvěšeno po dobu 15 dnů
na úřední desce Městského úřadu Slapanice Úřadu a obce Moravany**

Vyvěšeno dne:.....

Sejmuto dne:.....

a současně zveřejněno způsobem umožňujícím dálkový přístup, v souladu
s ust. § 26 odst. 1 zákona č. 500/2004 S., správní řád, v platném znění

Zveřejněno dne:.....

Zveřejnění ukončeno dne:.....

Otisk razítka a podpis orgánu,
který potvrzuje vyvěšení a sejmnutí oznámení
a jeho zveřejnění způsobem umožňujícím dálkový přístup

Rozdělovník:

Účastníci územního řízení:

Zadatel (§ 85 odst. 1 písm. a) stavebního zákona): (datová schránka)

H+V Leasing, s.r.o., Běhounská 4/20, 602 00 Brno

Doručovací adresa: EUROTRACE, s.r.o., Bellova č.p.371/42, 623 00 Brno 23

**Obec na jejímž území má být požadovaný záměr uskutečněn (§ 85 odst. 1 písm. b)
stavebního zákona): (datová schránka)**

Obec Moravany, Vnitřní č.p.49/18, 664 48 Moravany u Brna

Ostatní účastníci řízení podle § 85 odst. 2 písm. a) stavebního zákona (*vlastník pozemku
nebo stavby, na kterých má být požadovaným záměr uskutečněn, není-li sám žadatelem, nebo
ten, kdo má jiné věcné právo k tomuto pozemku nebo stavbě*)

(doručí se veřejnou vyhláškou)

Vlastníci pozemků

Obec Moravany, Vnitřní č.p.49/18, 664 48 Moravany u Brna

(pozemek parc. č. 730/168, 1442/4, 1442/3, 1442/2, 730/6)

E.ON Distribuce, a.s., F.A.Gerstnera č.p.2151/6, 370 49 České Budějovice

(pozemek parc. č. 730/150)

Ing. Miloš Palguta, Zahradnická č.p.286/5, 05801 Poprad, Slovakia

(pozemek parc. č. 730/53)

Anna Palgutová, U Nemocnice č.p.3373/6a, 690 02 Břeclav 2

(pozemek parc. č. 730/53)

Ahmad Khairi, Tučkova č.p.780/9, Veverí, 602 00 Brno 2

(pozemek parc. č. 730/106)

Vlastníci inženýrských sítí, správce povodí

Česká telekomunikační infrastruktura a.s., Olšanská č.p.2681/6, Žižkov, 130 00 Praha 3
GridServices, s.r.o., Plynárenská č.p.499/1, Zábrdovice, 602 00 Brno 2
Brněnské vodárny a kanalizace, a.s., Hybešova č.p.16/254, 657 33 Brno
E.ON Česká republika, s. r. o., F.A.Gerstnera č.p.2151/6, 370 49 České Budějovice
Povodí Moravy, s.p., Husova č.p.760, 675 71 Náměšť nad Oslavou
MoravanyNET s.r.o., Hlavní č.p.376/61, 664 48 Moravany u Brna

Ostatní účastníci řízení podle § 85 odst. 2 písm. b) stavebního zákona (*osoby, jejichž vlastnické nebo jiné věcné právo k sousedním stavbám anebo sousedním pozemkům nebo stavbám na nich může být územním rozhodnutím přímo dotčeno*)

(doručí se veřejnou vyhláškou)

Vlastníci sousedních pozemků identifikovaní označením nemovitostí dle KN

k.ú. Moravany u Brna

730/2, 730/3, 662/162, 662/53, 730/26, 730/39, 730/23, 730/20, 730/201, 730/193, 730/107, 730/110, 730/113, 730/117, 730/120, 730/123, 730/126, 1442/1, 730/176, 662/458

Dotčené orgány:

(datová schránka)

Hasičský záchranný sbor Jihomoravského kraje, Zubatého 1, 614 00 Brno 14
Krajská hygienická stanice Jihomoravského kraje se, Jeřábkova č.p.1847/4, 602 00 Brno 2
Policie České republiky, Krajské ředitelství policie Jihomoravského kraje, Kounicova 24, 611 32 Brno
Obecní úřad Moravany, Vnitřní č.p.49/18, 664 48 Moravany u Brna


(kurýr)

Městský úřad Šlapanice, OŽP, Opuštěná č.p.9/2, 656 70 Brno

LEGENDA INŽENÝRSKÝCH SÍTÍ

STÁVAJÍCÍ SÍŤ

NOVÉ SÍŤE



PLYNOVOD SÍTĚ, DOMOVNÍ PŘÍPOJKY

VODOVOD

VEDENÍ NN

VEDENÍ VN

DEŠŤOVÁ KANALIZACE

SPLAŠKOVÁ KANALIZACE

SLABOPROUDÉ ROZVODY

VEŘEJNÉ OSVĚTLENÍ





VÝTLAČNÝ ŘÁD KANALIZACE SPLAŠKOVÉ

VÝTLAČNÝ ŘÁD KANALIZACE DEŠŤOVÉ

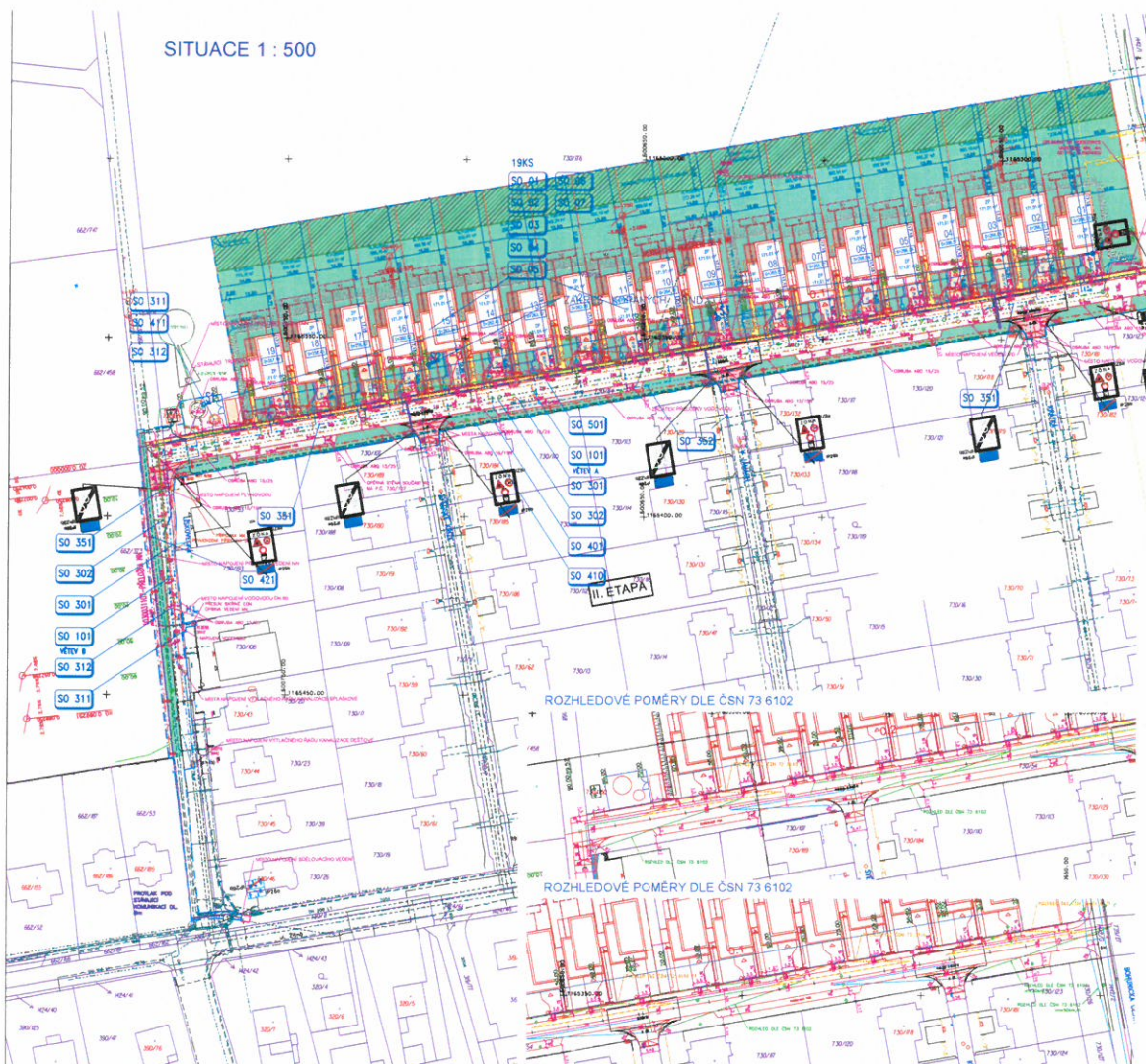
HRANICE STAVBY

REVIZE				
ČÍSLO	DATUM	JMÉNO	POPIS ZMĚNY	PODPIS



GENERALNÍ PROJEKTANT		ČÍSLO PŘE		AUTORIZAČNÍ RAZÍTKO	
 <p>EUROTRACE s.r.o. Bellova 371/42, Brno 623 00 pracoviště: Božetěchova 133</p>		<p>tel.: +420 530 318 283 fax: +420 530 318 283 e-mail: info@eurotrace.cz</p>			
VED. PROJEKTANT:	ING. PETR STRNAD	KRESLIL	ING. PETR STRNAD	PROJEKTANT ČÁSTI PD	
ZODP. PROJEKTANT:	ING. PETR STRNAD	KONTROLOVAL	ING. PETR STRNAD		
VYPRACOVAL:	ING. PETR STRNAD				
MÍSTO STAVBY:	MORAVANY				
KRAJ:	JIHOMORAVSKÝ				
INVESTOR:	H+V LEASING, s.r.o.			FORMÁT:	B A4
Název stavby				DATUM:	01/2016
MORAVANY-OBYTNÝ SOUBOR ŠVÉDSKÉ KŘÍŽE				STUPEŇ:	DŮR
III. ETAPA				ČÍSLO ZAKAZKY	
				MĚŘITKO:	1:500
NÁZEV VÝKRESU				Číslo výkresu	C3
KOORDINAČNÍ SITUAČNÍ VÝKRES					

SITUACE 1 : 500



- SEZNAM STAVEBNÍCH OBJEKTŮ :**
- OBJEKTY INFRASTRUKTURY:**
- SO001 - MĚŘIVA ÚZEMÍ
 - SO101 - EDIFIKACE A PŘÍPONEK PLOCH
 - SO005 - KANALIZACE SPRÁŠNÁ
 - SO011 - VYPLETĚ RÁD KAN. SPRAŠKOVÉ, ČERPAK STANICE ČS-5
 - SO030 - KANALIZACE DEŠŤOVÁ
 - SO013 - VYPLETĚ RÁD KAN. DEŠŤOVÉ, ČERPAK STANICE ČS-5
 - SO035 - VODOVODNÉ RÁD
 - SO036 - PŘELOŽKA VODOVODNÉHO RÁDU
 - SO401 - VÝBĚVÉ ČIŠTĚNÍ
 - SO410 - REZÉVOVÝ SLABOPROSTOR
 - SO411 - PŘELOŽKA VÝBĚVÉ NA PRO ČS-5, ČS-0
 - SO412 - PŘELOŽKA VÝBĚVÉ NA PRO ČS-5, ČS-0
 - SO413 - REZÉVOVÝ PŘÍPOJENÍ NA PRO ČS-5, ČS-0
 - SO004 - PLYNOVODNÉ RÁD VEŠTĚNÉ PŘÍPOJENÍ

- OBJEKTY ROBNĚNÝCH DOMŮ:**
- SO 01 - ROBNĚNÉ DOMY - 1985
 - SO 02 - PŘÍPOJENÍ KANALIZACE SPRÁŠKOVÉ - 1985
 - SO 03 - VODOVODNÉ PŘÍPOJENÍ - 1985
 - SO 04 - PLYNOVODNÉ PŘÍPOJENÍ - 1985
 - SO 05 - PŘÍPOJENÍ KANALIZACE DEŠŤOVÉ, VSAK - 1985
 - SO 06 - ULIČNÍ K ROBNĚNÝM DOMŮM - 1985
 - SO 07 - PLYNOVODNÁ A DEŠŤOVÁ PRŮKLADEK - 1985

- LEGENDA PLOCH:**
- ŽAMKOVÁ DLAŽBA - HISTORICKÁ
 - BETONOVÁ DEŠŤOVÁ DLAŽBA - PÁNKOVACÍ STANICE
 - DEŠŤOVÁ ŽAMKOVÁ DLAŽBA - ÚZKOPÁNKOVACÍ PŘÍPOJENÍ
 - VARNÉ PLOŠTY - REZÉVOVÉ DLAŽBY
 - CHODNÍKY - BETONOVÁ DLAŽBA
 - ZELEŇ

- LEGENDA SÍTÍ RŮD:**
- červená - vodovod
 - modrá - kanalizace
 - zelená - plyn
 - černá - měřiva území
 - šedá - ostatní
 - světlá - ostatní

- LEGENDA INŽENÝRSKÝCH SÍTÍ**
- STAVAJÍCÍ SÍTĚ**
- červená - PLYNOVODNÉ SÍTĚ, DOMOVNÉ PŘÍPOJENÍ
 - modrá - VODOVODNÉ SÍTĚ
 - zelená - VÝBĚVÉ NA
 - černá - DEŠŤOVÁ KANALIZACE
 - světlá - SPRÁŠKOVÁ KANALIZACE
 - šedá - SLABOPROSTOROVÉ REZÉVOVÉ
 - světlá - VÝBĚVÉ ČIŠTĚNÍ
 - vlnitá - VYPLETĚ RÁD KANALIZACE SPRÁŠKOVÉ
 - červená - VYPLETĚ RÁD KANALIZACE DEŠŤOVÉ
 - černá - PLYNOVODNÉ SÍTĚ

číslo	objekt	stav	stavba	stavba	stavba

		EUROTRACE s.r.o. Břevnov 171/43, Brno 602 00 IČO: 252 214 283 DIČ: CZ252 214 283 Město: Brno	tel.: +420 52 214 283 fax: +420 52 214 283 e-mail: info@eurotrace.cz
název projektu MORAVANY-OBYTNÝ SOUBOR ŠVĚTSKÉ KŘÍŽE II. ETAPA	číslo projektu 1302	číslo výkresu C.3	měřítko 1:500
autor KOORDINAČNÍ SITUAČNÍ VÝKRES	datum 2014	číslo výkresu C.3	měřítko 1:500