




Změna č. 9 ÚPO Moravany  
 Komplexní urbanistické řešení  
 dle platného ÚPO vč. platných změn 1 : 2 000

LEGENDA

ORGANIZACE ÚZEMÍ

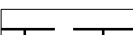

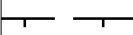
-  hranice zastavěného území
-  hranice zastavitelné plochy
-  plochy s probíhající výstavbou nebo vydaným územním rozhodnutím

stav	návrh	výhled	
BV	BV		bydlení v RD
	SO	SO	plochy smíšené - bydlení s obč. vybaveností
TV			plochy technické infrastruktury
			orná půda
			zeleň liniová

DOPRAVNÍ PLOCHY A KORIDORY

			silnice III. třídy
			místní komunikace
			úcelové komunikace

OCHRANNÉ REŽIMY

			radioreleová trasa
			ochranné pásmo el. vedení VN
			ochranné pásmo silnice

