










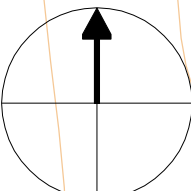
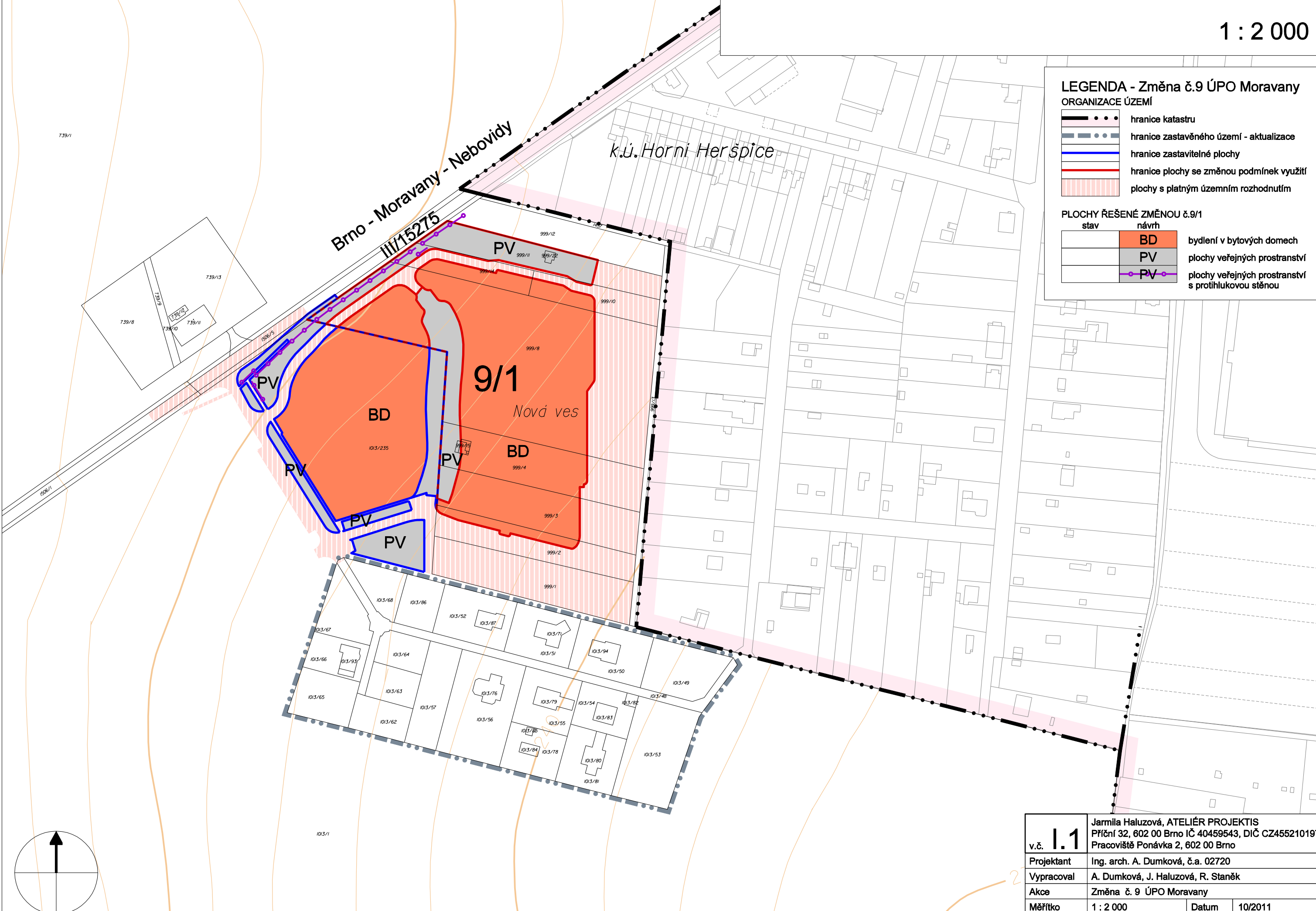


## LEGENDA - Změna č.9 ÚPO Moravany

- ORGANIZACE ÚZEMÍ**
-  hranice katastru
  -  hranice zastavěného území - aktualizace
  -  hranice zastavitelné plochy
  -  hranice plochy se změnou podmínek využití
  -  plochy s platným územním rozhodnutím

- PLOCHY ŘEŠENÉ ZMĚNOU č.9/1**
- | stav  | návrh   | popis   |
|---|---|---|
|  |  | BD bydlení v bytových domech                            |
|  |  | PV plochy veřejných prostranství                        |
|  |  | PV plochy veřejných prostranství s protihlukovou stěnou |



v.č. <b>I.1</b>	Jarmila Haluzová, ATELIÉR PROJEKTIS Příční 32, 602 00 Brno IČ 40459543, DIČ CZ455210197 Pracoviště Ponávka 2, 602 00 Brno		
Projektant	Ing. arch. A. Dumková, č.a. 02720		
Vypracoval	A. Dumková, J. Haluzová, R. Staněk		
Akce	Změna č. 9 ÚPO Moravany		
Měřítko	1 : 2 000	Datum	10/2011