
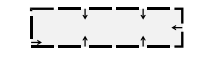

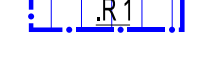

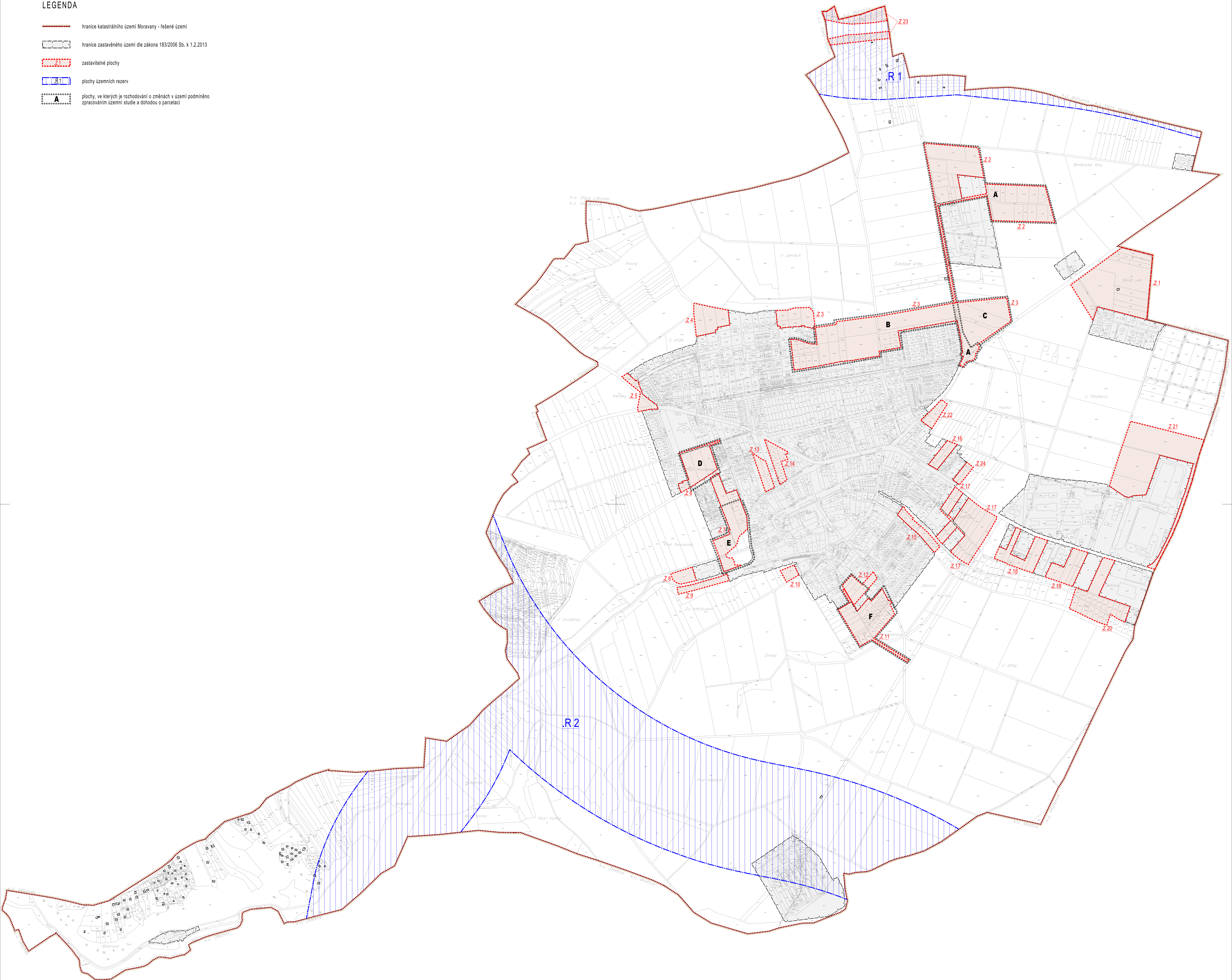


LEGENDA

-  hranice katastrálního území Moravany - řešené území
-  hranice zastavěného území dle zákona 183/2006 Sb. k 1.2.2013
-  zastavěné plochy
-  plochy územních rezerv
-  plochy, ve kterých je rozhodování o změnách v území podmíněno zpracováním územní studie a dohodou o parcelaci



Spolufinancováno Jihomoravským krajem



Polohopisným podkladem je katastrální mapa, poskytnutá KÚ pro Jihomoravský kraj. Data polohopisného podkladu nesmí být dále samostatně šířena

ÚZEMNÍ PLÁN MORAVANY



ZHOTOVITEL
Atelier ERA
Ing.arch. Jiří Fixel, Ing.arch. Zbyněk Pech

OBJEDNATEL
ČÍSLO SMLOUVY

Obec Moravany
02/2012

POŘIZOVATEL
Obec Moravany

ZÁKLADNÍ ČLENĚNÍ ÚZEMÍ
STUPEŇ návrh
MĚŘÍTKO 1:5 000
DATUM květen 2013

Atelier ERA
urbanismus a architektura
sdružení architektů Fixel&Pech