
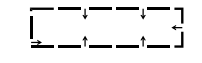












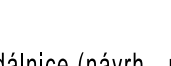




















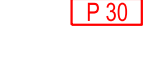



LEGENDA

-  hranice katastrálního území Moravany - řešené území
-  hranice zastavěného území dle zákona 183/2006 Sb. k 1.2.2013
-  zastavěné plochy
-  plochy územních rezerv

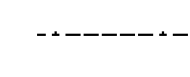
VYUŽITÍ ÚZEMÍ - PLOCHY S ROZDÍLNÝM ZPŮSOBEM VYUŽITÍ

- | | | |
|--|---|---|
| stav | návrh | PLOCHY DOPRAVNÍ INFRASTRUKTURY |
|  |  |  |
| | | PLOCHY KOMUNIKACÍ A PROSTRANSTVÍ MÍSTNÍHO VÝZNAMU |
|  |  |  |


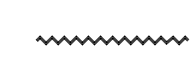
KONCEPCE DOPRAVNÍ INFRASTRUKTURY

- | | | |
|--|---|---|
| stav | návrh | dálnice (návrh - rozšíření dálnice D1) |
|  |  |  |
|  |  | silnice III. třídy |
|  |  | silnice III. třídy - průjezdný úsek |
|  |  | místní komunikace funkční skupiny C - obslužné |
|  |  | místní komunikace funkční skupiny D - zklidněné |
|  |  | účelové komunikace |
|  |  | cyklotrasa |
|  |  | pěší průchod územím |
|  |  | zastávka hromadné dopravy - IDS |
|  |  | izochrona dostupnosti zastávek hromadné dopravy 500m |
|  |  | parkoviště, garáže |
|  |  | rozhledový trojúhelník |
|  |  | dopravní opatření pro omezení průjezdnosti komunikace |



LIMITY VYUŽITÍ ÚZEMÍ

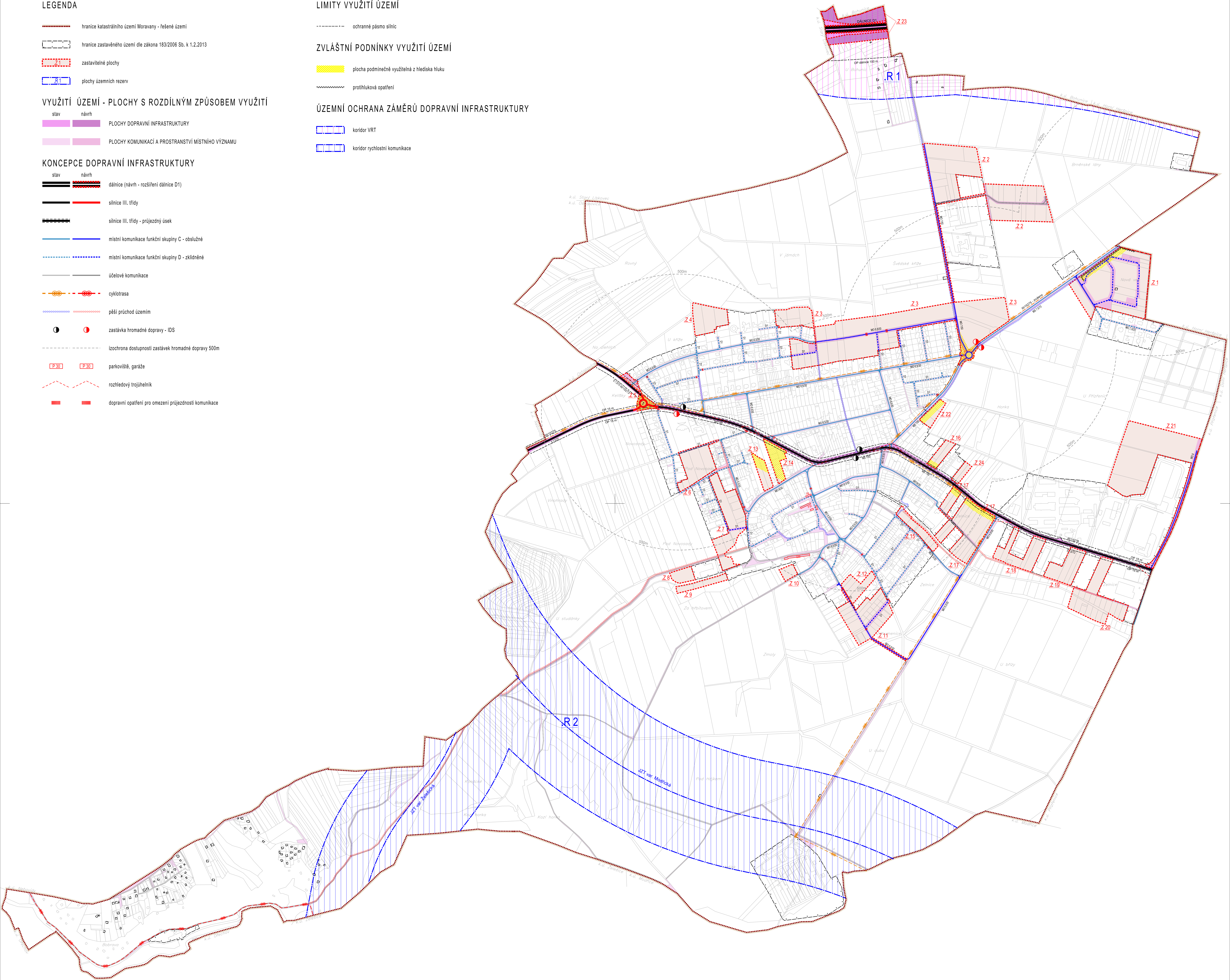
-  ochranné pásmo silnic

ZVLÁŠTNÍ PODNÍNKY VYUŽITÍ ÚZEMÍ

-  plocha podmíněně využitelná z hlediska hluku
-  protihluková opatření

ÚZEMNÍ OCHRANA ZÁMĚRŮ DOPRAVNÍ INFRASTRUKTURY

-  koridor VRT
-  koridor rychlostní komunikace



Spolufinancováno Jihomoravským krajem



Polohopisným podkladem je katastrální mapa, poskytnutá KÚ pro Jihomoravský kraj. Data polohopisného podkladu nesmí být dále samostatně šířena

