
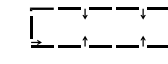



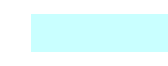


LEGENDA

-  hranice katastrálního území Moravany - řešené území
-  hranice zastavěného území dle zákona 183/2006 Sb. k 1.2.2013
-  zastavěné plochy
-  plochy územních rezerv





VYUŽITÍ ÚZEMÍ - PLOCHY S ROZDÍLNÝM ZPŮSOBEM VYUŽITÍ

-  PLOCHY TECHNICKÉ INFRASTRUKTURY
-  PLOCHY VODNÍ A VODOHOSPODÁŘSKÉ




KONCEPCE ODKANALIZOVÁNÍ

- | | | |
|--|---|---|
| stav | návrh | |
|  |  | stoka splaškové kanalizace - gravitační |
|  |  | splašková kanalizace - výtlač |
|  |  | stoka dešťové kanalizace - gravitační |
|  |  | stoka jednotné kanalizace - gravitační |
|  | | zatrubněný Moravanský potok |
|  |  | čistírna odpadních vod (ČOV) |
|  |  | odlehčovací komora jednotné kanalizace |
|  |  | retenční nádrž dešťové vody |
|  | | území odkanalizované jednotnou kanalizací |
|  | | území odkanalizované do jímek |

KONCEPCE OCHRANY ÚZEMÍ PŘED ZÁPLAVAMI

- | | | |
|---|--|---|
| stav | návrh | |
|  |  | suchý poldr před obcí |
|  |  | revitalizace Moravanského potoka před ČOV |

LIMITY VYUŽITÍ ÚZEMÍ

-  stanovené záplavové území Q100
-  stanovená aktivní zóna záplavového území
-  manipulační pásmo vodního toku

OCHRANNÉ REŽIMY

-  ochranné pásmo ČOV - návrh

