
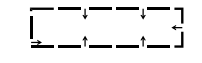












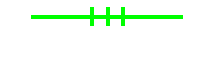








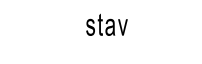


LEGENDA

-  hranice katastrálního území Moravany - řešené území
-  hranice zastavěného území dle zákona 183/2006 Sb. k 1.2.2013
-  zastavěné plochy
-  plochy územních rezerv

VYUŽITÍ ÚZEMÍ - PLOCHY S ROZDÍLNÝM ZPŮSOBEM VYUŽITÍ

 PLOCHY TECHNICKÉ INFRASTRUKTURY




KONCEPCE OBSLUHY ÚZEMÍ ENERGIEMI

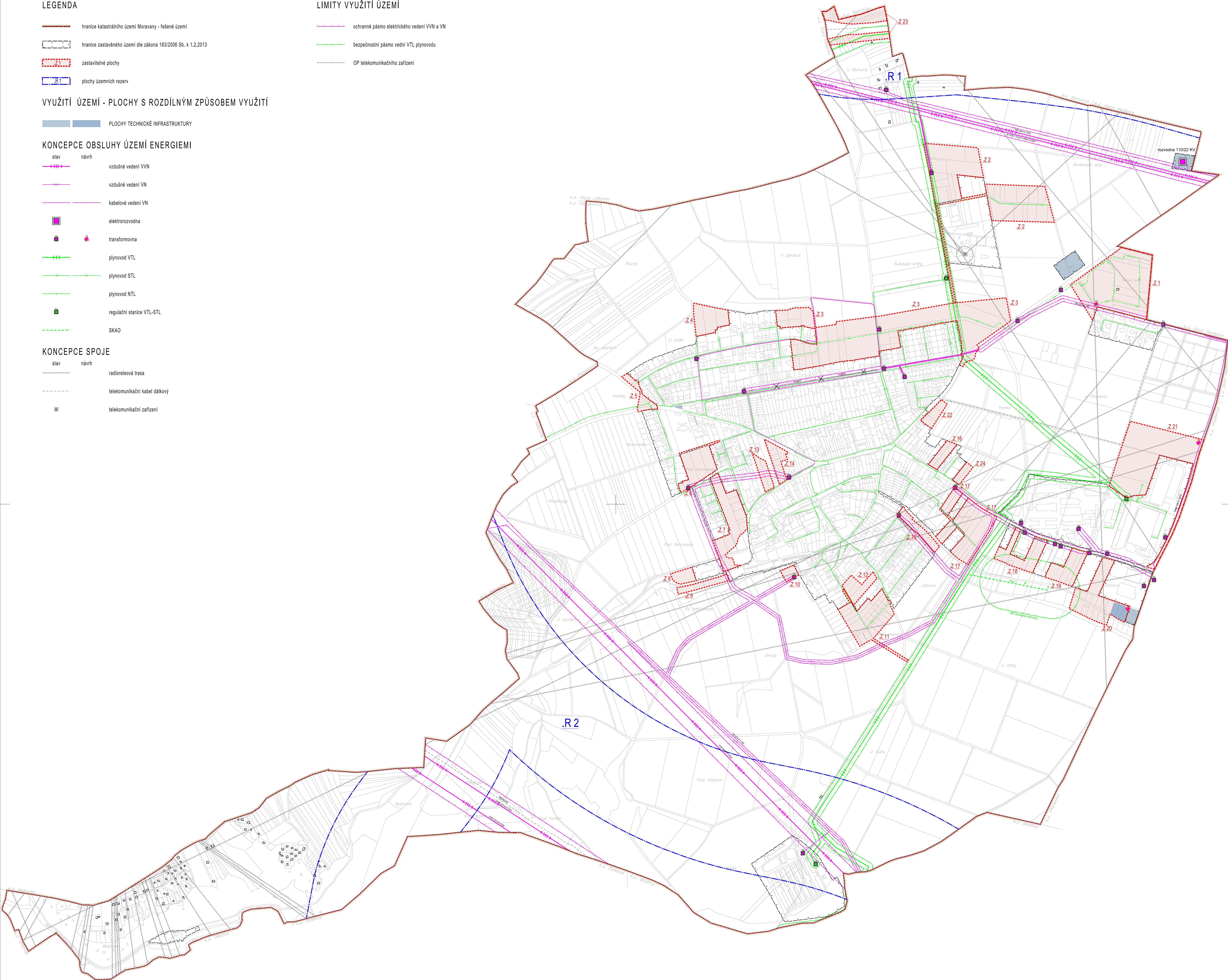
- | | | |
|--|--|---------------------------|
| stav | návrh | |
|  |  | vzdušné vedení VVN |
|  |  | vzdušné vedení VN |
|  |  | kabelové vedení VN |
|  |  | elektrorozvodna |
|  |  | transformovna |
|  |  | plynovod VTL |
|  |  | plynovod STL |
|  |  | plynovod NTL |
|  |  | regulační stanice VTL-STL |
|  |  | SKAO |

KONCEPCE SPOJE

- | | | |
|--|--|-------------------------------|
| stav | návrh | |
|  |  | radioreleová trasa |
|  |  | telekomunikační kabel dálkový |
|  |  | telekomunikační zařízení |

LIMITY VYUŽITÍ ÚZEMÍ

-  ochranné pásmo elektrického vedení VVN a VN
-  bezpečnostní pásmo vední VTL plynovodu
-  OP telekomunikačního zařízení



Spolufinancováno Jihomoravským krajem



Polohopisným podkladem je katastrální mapa, poskytnutá KÚ pro Jihomoravský kraj. Data polohopisného podkladu nesmí být dále samostatně šířena

