
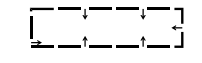




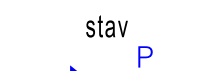





## LEGENDA

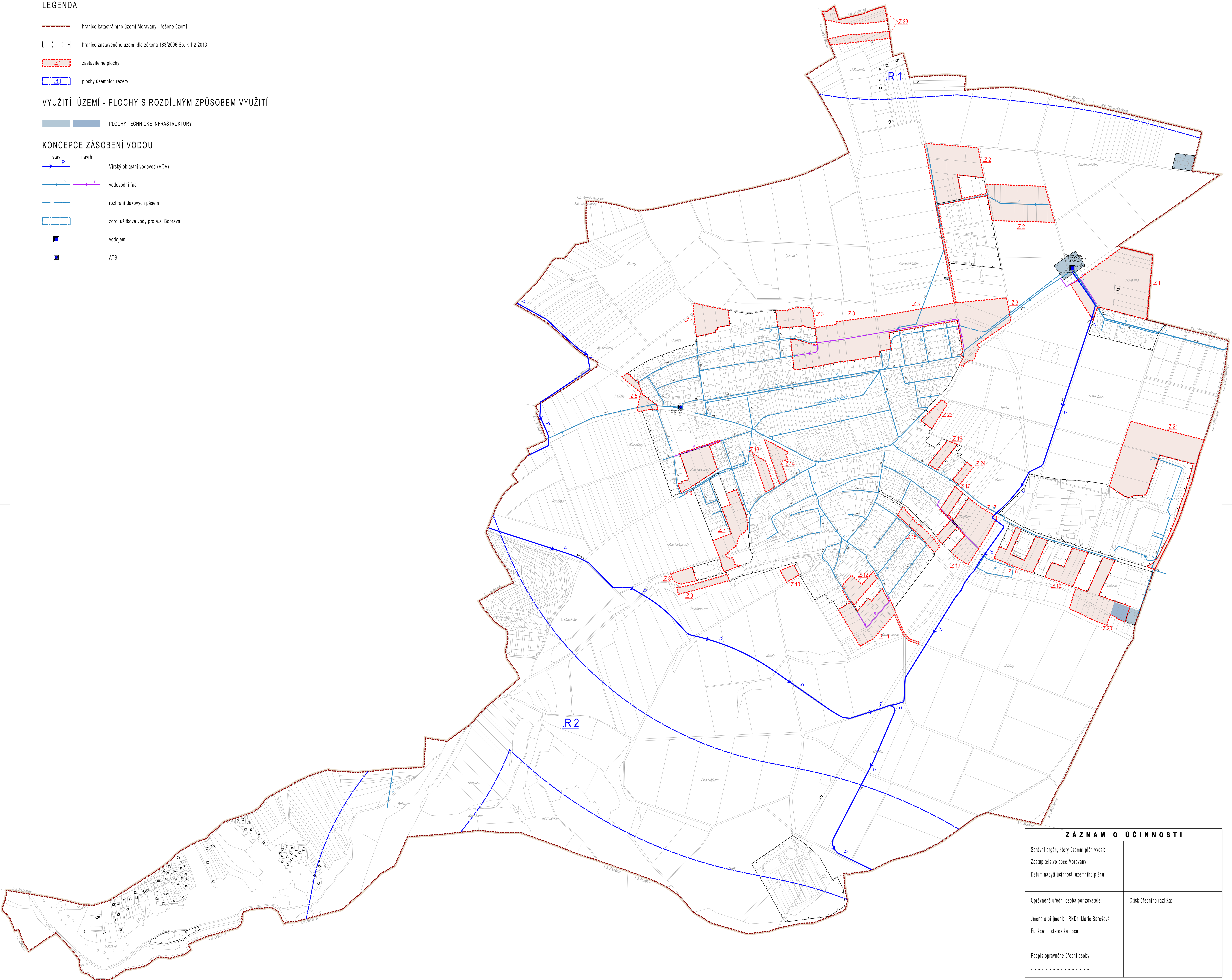
-  hranice katastrálního území Moravany - řešené území
-  hranice zastavěného území dle zákona 183/2006 Sb. k 1.2.2013
-  zastavitelné plochy
-  plochy územních rezerv

## VYUŽITÍ ÚZEMÍ - PLOCHY S ROZDÍLNÝM ZPŮSOBEM VYUŽITÍ

 PLOCHY TECHNICKÉ INFRASTRUKTURY

## KONCEPCE ZÁSOBNĚNÍ VODOU

-  stav  návrh
-  Vírský oblastní vodovod (VOV)
-  vodovodní řád
-  rozhraní tlakových pásem
-  zdroj užitkové vody pro a.s. Bobrava
-  vodojem
-  ATS



ZÁZNAM O ÚČINNOSTI	
Správní orgán, který územní plán vydal: Zastupitelstvo obce Moravany	
Datum nabytí účinnosti územního plánu:	
Oprávněná úřední osoba pořizovatele:	Otisk úředního razítka:
Jméno a příjmení: RNDr. Marie Barešová	
Funkce: starostka obce	
Podpis oprávněné úřední osoby:	

Spolufinancováno Jihomoravským krajem



Polohopisným podkladem je katastrální mapa, poskytnutá KÚ pro Jihomoravský kraj. Data polohopisného podkladu nesmí být dále samostatně šířena

