
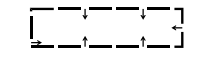












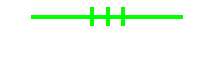








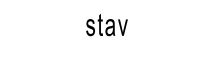


## LEGENDA

-  hranice katastrálního území Moravany - řešené území
-  hranice zastavěného území dle zákona 183/2006 Sb. k 1.2.2013
-  zastavitelné plochy
-  plochy územních rezerv

## VYUŽITÍ ÚZEMÍ - PLOCHY S ROZDÍLNÝM ZPŮSOBEM VYUŽITÍ

 PLOCHY TECHNICKÉ INFRASTRUKTURY




## KONCEPCE OBSLUHY ÚZEMÍ ENERGIEMI

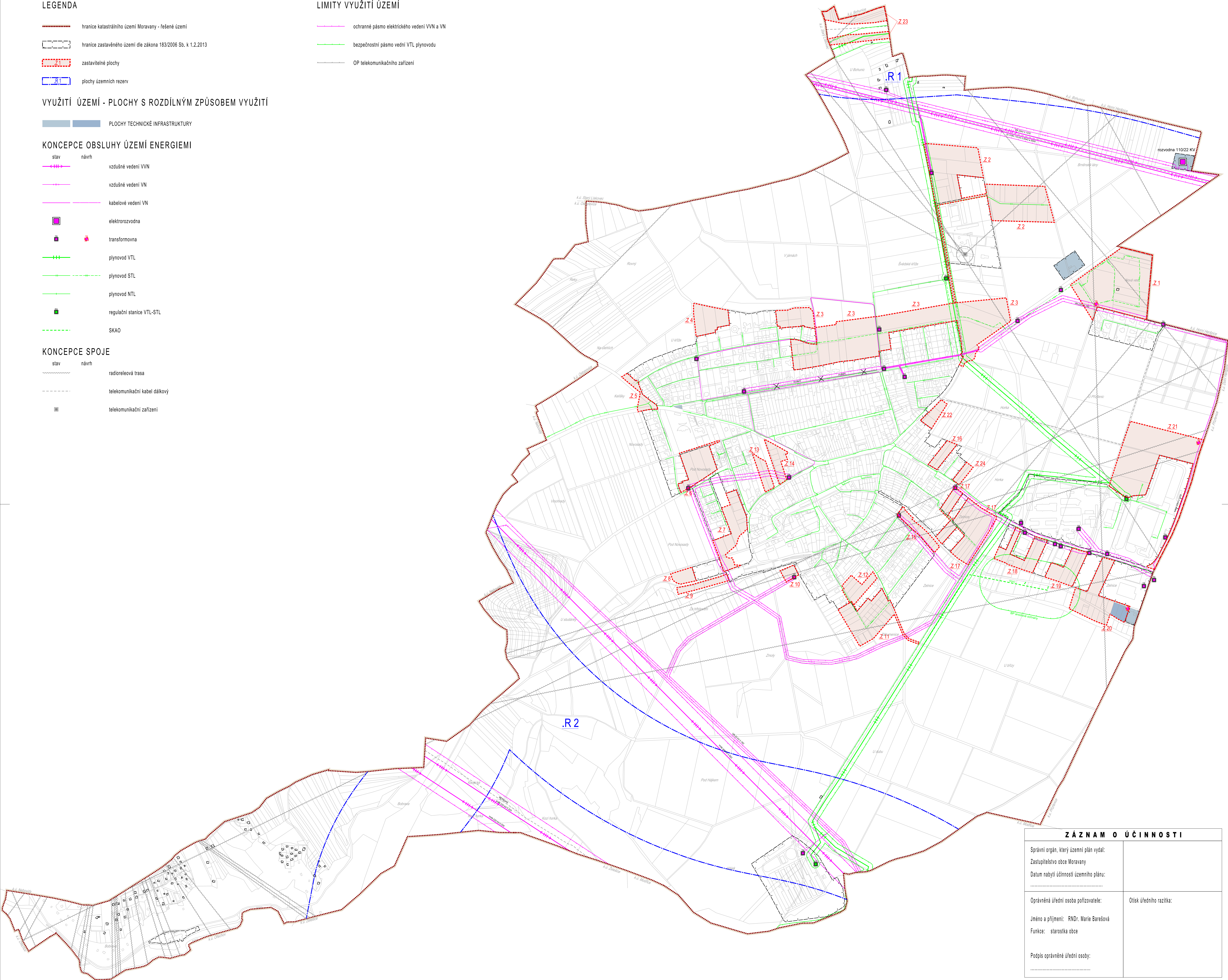
- |  |  |                           |
|--|--|---------------------------|
| stav   | návrh  |                           |
|  |  | vzdušné vedení VVN        |
|  |  | vzdušné vedení VN         |
|  |  | kabelové vedení VN        |
|  |  | elektrorozvodna           |
|  |  | transformovna             |
|  |  | plynovod VTL              |
|  |  | plynovod STL              |
|  |  | plynovod NTL              |
|  |  | regulační stanice VTL-STL |
|  |  | SKAO                      |

## KONCEPCE SPOJE

- |  |  |                               |
|--|--|-------------------------------|
| stav   | návrh  |                               |
|    |    | radiorelevová trasa           |
|   |  | telekomunikační kabel dálkový |
|  |  | telekomunikační zařízení      |

## LIMITY VYUŽITÍ ÚZEMÍ

-  ochranné pásmo elektrického vedení VVN a VN
-  bezpečnostní pásmo vední VTL plynovodu
-  OP telekomunikačního zařízení



ZÁZNAM O ÚČINNOSTI	
Správní orgán, který územní plán vydal: Zastupitelstvo obce Moravany	
Datum nabytí účinnosti územního plánu:	
Oprávněná úřední osoba pořizovatele:	Otisk úředního razítka:
Jméno a příjmení: RNDr. Marie Barešová	
Funkce: starostka obce	
Podpis oprávněné úřední osoby:	

Spolufinancováno Jihomoravským krajem



Polohopisným podkladem je katastrální mapa, poskytnutá KÚ pro Jihomoravský kraj. Data polohopisného podkladu nesmí být dále samostatně šířena

