








LEGENDA


-  hranice katastrálního území Moravany - řešené území
-  zastavěné území dle zákona 183/2006 Sb. k 1.2.2013
-  zastavitelné plochy

VEŘEJNĚ PROSPĚŠNÉ STAVBY
PLOCHY A KORIDORY S MOŽNOSTÍ VYVLASTNĚNÍ (dle §170 stavebního zákona)



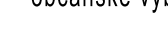
- technická infrastruktura
-  koridory - kanalizace
 -  koridory - vodovod
 -  koridory - plynovod STL
 -  koridory - elektrické vedení VN

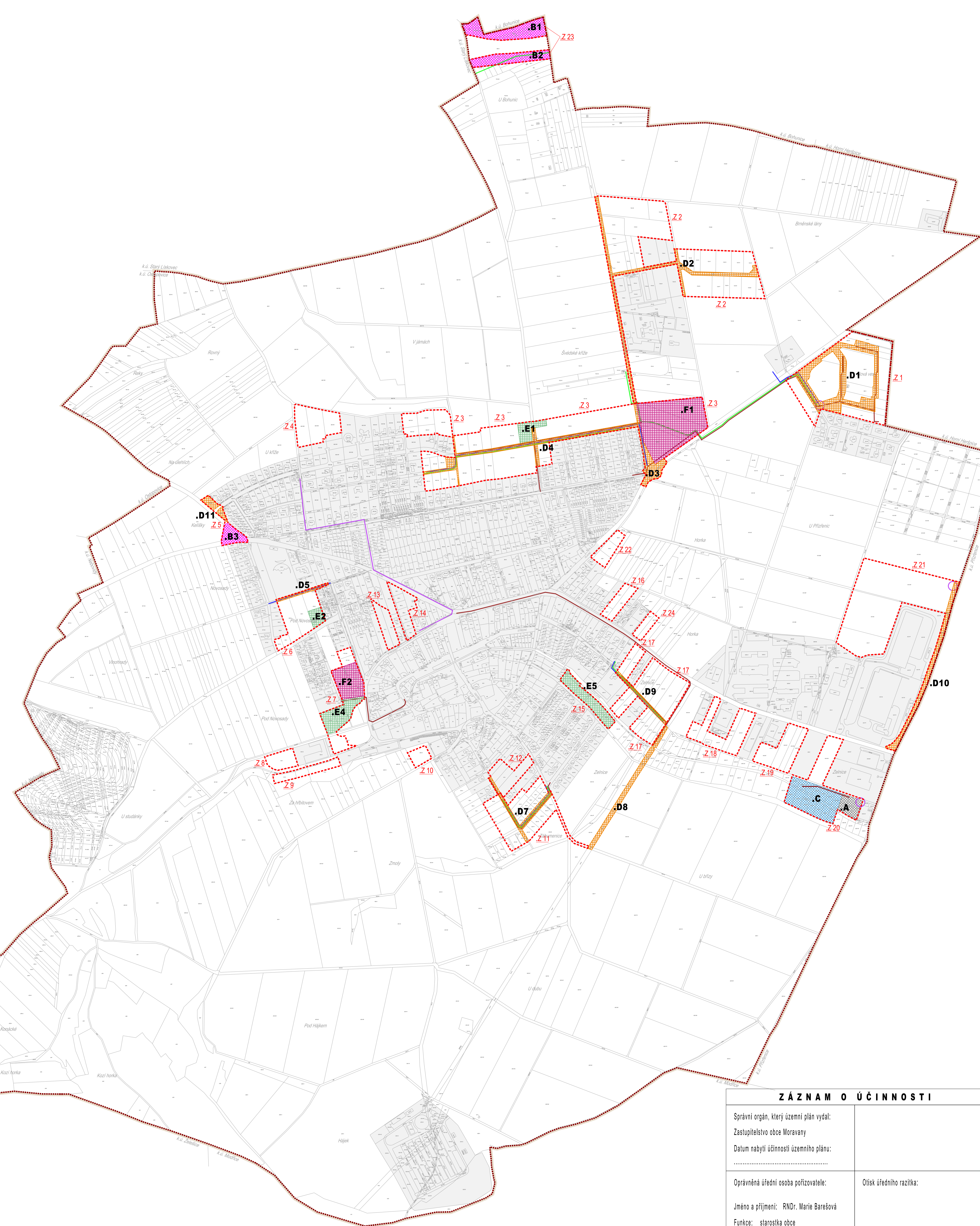
- dopravní infrastruktura
-  .B1 plochy silniční dopravy

VEŘEJNĚ PROSPĚŠNÁ OPATŘENÍ
PLOCHY A KORIDORY S MOŽNOSTÍ VYVLASTNĚNÍ (dle §170 stavebního zákona)

- protipovodňová opatření
-  .C plochy revitalizace a úpravy vodního toku

VEŘEJNĚ PROSPĚŠNÉ STAVBY
PLOCHY A KORIDORY S MOŽNOSTÍ UPLATNĚNÍ PŘEDKUPNÍHO PRÁVA (dle §101 stavebního zákona)

- veřejná prostranství
-  .D1 plochy komunikací a prostranství místního významu
 -  .E1 plochy veřejné zeleně
- občanské vybavení
-  .F1 plochy občanského vybavení - školství, sport a rekreace



ZÁZNAM O ÚČINNOSTI	
Správní orgán, který územní plán vydal: Zastupitelstvo obce Moravany	
Datum nabytí účinnosti územního plánu:	
Oprávněná úřední osoba pořizovatele:	Otisk úředního razítka:
Jméno a příjmení: RNDr. Marie Barešová	
Funkce: starostka obce	
Podpis oprávněné úřední osoby:	

Spolufinancováno Jihomoravským krajem


Polohopisným podkladem je katastrální mapa, poskytnutá KÚ pro Jihomoravský kraj. Data polohopisného podkladu nesmí být dále samostatně šířena

